



Strategia Rozwoju Ponadlokalnego
Zielonogórsko-Nowosolskiego
Obszaru Funkcjonalnego
na lata 2021- 2030

RAPORT

z konsultacji społecznych projektu
Strategii Rozwoju ZNOF – etap II

Opracowanie



Zadanie jest współfinansowane ze środków Funduszu Spójności w ramach Programu Operacyjnego Pomoc Techniczna 2014–2020



**Rzeczpospolita
Polska**

Unia Europejska
Fundusz Spójności



Spis treści

Wprowadzenie	4
Proces opiniowania i zbieranie uwag	8
Spotkania konsultacyjne.....	11
Zakres zmian wprowadzonych w dokumencie.....	15
Załącznik nr 1. Zestawienie zgłoszonych uwag wraz ze wskazaniem sposobu ich uwzględnienia	16
Uwagi zgłoszone w procesie opiniowania.....	16
Uwagi zgłoszone w procesie konsultacji	17
Załącznik nr 2. Dokumentacja fotograficzna	25

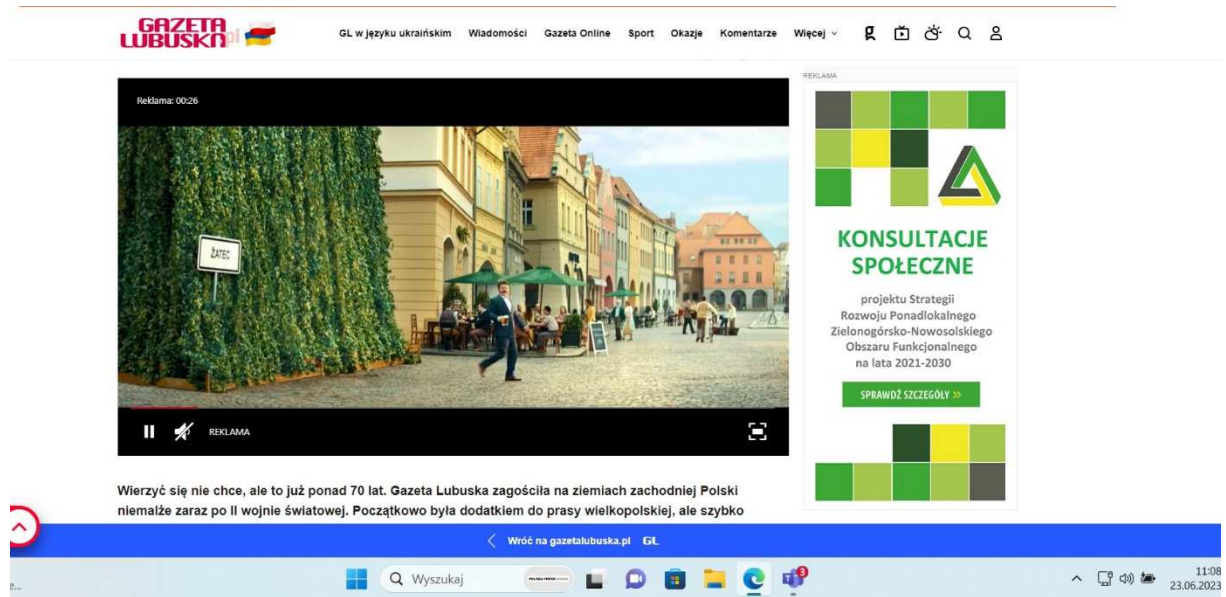
Wprowadzenie

Do prac nad przygotowaniem i wdrożeniem *Strategii Rozwoju Ponadlokalnego* oraz *Strategii ZIT Zielonogórsko-Nowosolskiego Obszaru Funkcjonalnego na lata 2021-2030* zostali zaangażowani przedstawiciele partnerów społecznych i gospodarczych oraz podmiotów reprezentujących społeczeństwo obywatelskie, podmiotów działających na rzecz ochrony środowiska oraz podmiotów odpowiedzialnych za promowanie włączenia społecznego, praw podstawowych, praw osób ze specjalnymi potrzebami, równości płci i niedyskryminacji z terenu gmin wchodzących w skład Zielonogórsko-Nowosolskiego Obszaru Funkcjonalnego. Ponadto, kluczową rolę w procesie opracowywania dokumentu odegrali również mieszkańcy gmin ZNOF, którzy zostali zaangażowani na etapie konsultacji społecznych projektu Strategii.

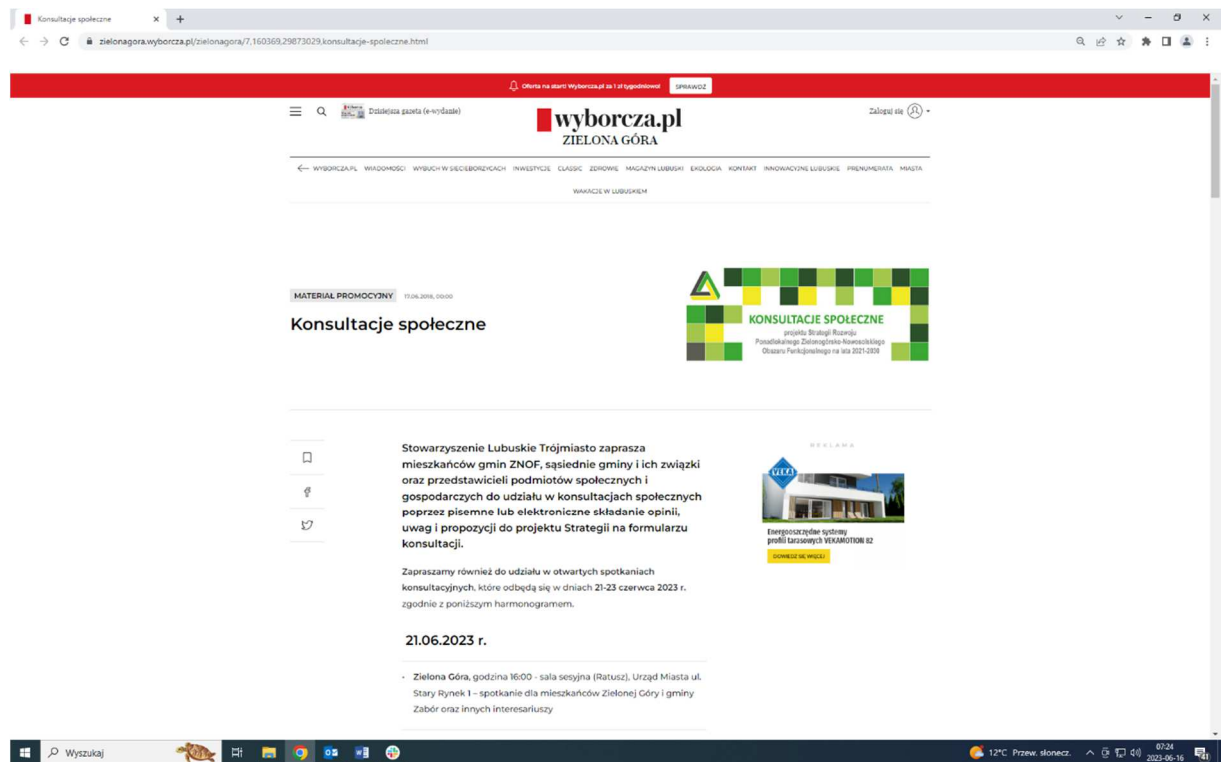
Konsultacje społeczne ogłoszono na drodze Obwieszczenia Prezesa Stowarzyszenia Lubuskie Trójmiasto z dnia 16 czerwca 2023 r. w sprawie przeprowadzenia konsultacji społecznych dotyczących projektu strategii ponadlokalnej. Ich celem było umożliwienie lokalnej społeczności partycypacji w wypracowaniu planu działań, którego realizacja będzie służyła mieszkańcom, przedsiębiorcom i organizacjom społecznym funkcjonującym na terenie ZNOF. Konsultacje prowadzone były w terminie od 20 czerwca do 25 lipca 2023 r. – w tym czasie możliwe było składanie opinii i uwag w formie pisemnej oraz za pomocą środków komunikacji elektronicznej. W ramach konsultacji zorganizowano również otwarte spotkania konsultacyjne w dniach: 21, 22 i 23 czerwca. Ich uczestnicy zostali zaznajomieni z ideą dokumentu oraz przebiegiem i efektami prowadzonych nad nim prac. Były one również okazją do wzięcia udziału w dyskusji nad kluczowymi kwestiami dotyczącymi dalszego rozwoju ZNOF w perspektywie 2030 roku, wyrażenia swojej opinii oraz zgłoszenia uwag i propozycji do projektu Strategii.

Rekrutacja uczestników spotkań odbyła się za pośrednictwem ogłoszeń w internetowym wydaniu Gazety Wyborczej, Gazety Lubuskiej oraz łącznika Zielonogórskiego. Ponadto, informacja o rozpoczęciu konsultacji oraz zaproszenie do udziału w spotkaniach zostały opublikowane na stronie internetowej Stowarzyszenia Lubuskie Trójmiasto, <https://zielonagora.konsultacjejst.pl/konsultacje-spoeczne>, stronach: sulechow.naszemiasto.pl, zielonagora.naszemiasto.pl oraz stronach internetowych każdej z gmin ZNOF.


Grafika 1 Banner informacyjny dotyczący konsultacji społecznych projektu Strategii Rozwoju ZNOF zamieszczony na stronie internetowej gazetalubuska.pl



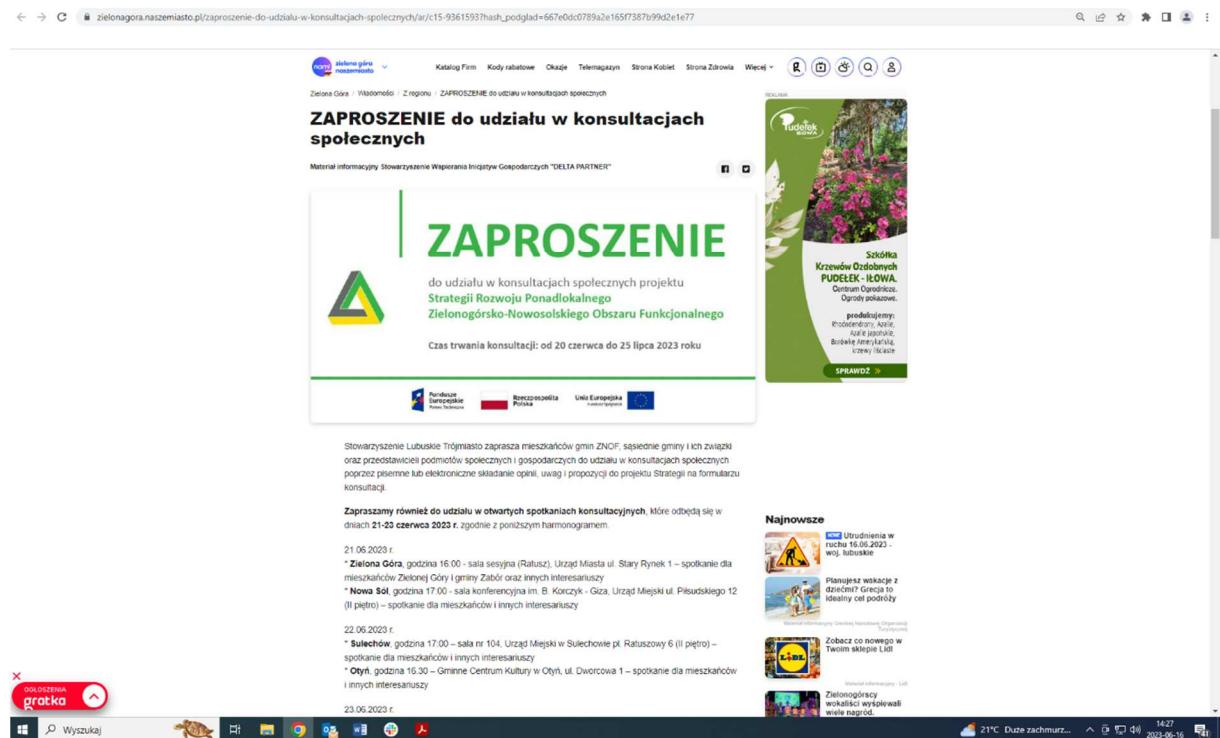
Grafika 2 Ogłoszenie o konsultacjach społecznych dotyczących projektu Strategii Rozwoju ZNOF zamieszczone na stronie zielonagora.wyborcza.pl



Grafika 3 Ogłoszenie o konsultacjach społecznych dotyczących projektu Strategii Rozwoju ZNOF zamieszczone na stronie zielonagora.wyborcza.pl



Grafika 4 Ogłoszenie o konsultacjach społecznych dotyczących projektu Strategii Rozwoju ZNOF zamieszczone na stronie zielonagora.naszemiasto.pl



Grafika 5 Ogłoszenie o konsultacjach społecznych dotyczących projektu Strategii Rozwoju ZNOF opublikowane w nr 23 (508) Łącznika Zielonogórskiego

www.Lzg24.pl

16 czerwca 2023 | łącznik zielonogórski << 5

OS. POMORSKIE - OS. ŚLĄSKIE

Ważne głosowanie. Szansa na zmiany!

Osiedla Pomorskie i Śląskie są areną zaciętej walki między częścią niezadowolonych mieszkańców a zarządem Spółdzielni Mieszkaniowej „Kisielin”. Zielonogórzanie mogą zadać rozstrzygający cios, ale muszą wziąć udział w ważnym głosowaniu.

24 czerwca w klubie „Grymas” na os. Pomorskim 8a, w godz. 10.00-15.00 odbędzie się pisemne głosowanie uchwał walnego zgromadzenia członków SM „Kisielin”. Mieszkańcy będą decydować m.in. o udzieleniu absolutorium zarządowi, co w przypadku negatywnej oceny może stanowić podstawę do odwołania władz spółdzielni. Na osiedlu trwa wielka mobilizacja komitetu niezadowolonych mieszkańców, którego liderami są m.in. Irena Erber oraz Dariusz Prchala.

- Sytuacja na osiedlu jest zła - podkreśla pan Dariusz. - Brak chęci dialogu ze strony zarządu, utrudnianie dostępu do dokumentów, likwidowanie ścieżek i placów zabaw, dzielenie chodników, odcinanie odłączających się wspólnot od ogrzewania i ciepłej wody, ustawianie kuriozalnych głazów, brak pełnej termomodernizacji budynków. Wyliczać „grzechy” można



Dwie ważne daty dla mieszkańców osiedli: 19 i 24 czerwca

długo. Dlatego podjęliśmy walkę o zmianę zarządu, aby w końcu zapanowała u nas normalność.

Samo głosowanie będzie się odbywać w tzw. trybie covidowym, co dla wielu osób może być niejasne, zniechęcające do udziału. - To kuriozalna decyzja, cała Pol-

ska funkcjonuje przeciw normalnie. Ale jest to zgodne z przepisami - zauważa I. Erber. Dlatego też pani Irena wspólnie z innymi wolontariuszami rozniósła po osiedlu ok. 2 tys. informacyjnych ulotek.

- 19 czerwca organizujemy o 19.00 w szkolnej sto-

łówce ZE nr 3 na os. Pomorskim spotkanie, na którym wyjaśnimy wszystkie zasady pisemnego głosowania, również przy pomocy pełnomocnika. Omówimy też inne ważne decyzje dotyczące pozostałych uchwał. Kilka z nich dotyczy spraw finansowych SM „Kisielin” i może negatywnie rzutować na naszą przyszłość - wyjaśnia pani Irena. - Jeżeli teraz nie wykorzystamy szansy na zmianę władz, myślę, że to już nigdy nie nastąpi!

Do udziału w głosowaniu zachęca radny Filip Gryko, który już wcześniej spotykał się z mieszkańcami. - Miasto miało w przeszłości spory ze spółdzielnią, m.in. o drogę dojazdową do szkoły. Wiemy, jak wygląda sytuacja, ale ostatecznie to sami członkowie spółdzielni muszą zaważać o zmiany, my możemy jedynie ich wspierać - zaznacza F. Gryko.

(md)

KONSULTACJE

Rozmawiamy o strategii

Stowarzyszenie „Lubuskie Trójmiasto” zaprasza mieszkańców na konsultacje społeczne dotyczące opracowania Strategii Rozwoju Poadlokalnego dla Zielonogórsko-Nowosolskiego Obszaru Funkcjonalnego na lata 2021-2030. Opracowanie strategii jest podstawą m.in. do starania się o unijne fundusze na projekty w niej zawarte. W Zielonej Górze konsultacje odbędą się 21 czerwca 2023 r. o godz. 16.00 w sali seesyjnej ratusza (Urząd Miasta, Stary Rynek 1). Spotkanie przeznaczone jest dla mieszkańców i innych interesariuszy z terenu miasta, dotyczy również mieszkańców gminy Zabór. (red)

FESTYN - PRÓBA SYREN

● W sobotę, 17 czerwca, o 14.00 w parku przy ul. Kolejowej rozpocznie się Jarmark św. Antoniego. W programie występy zespołów muzycznych oraz dzieci z ZE nr 6. Będą dmuchańce, gry i zabawy dla najmłodszych, słodkie przekąski, grill, pokazy ratownictwa medycznego, a wieczorem o 20.00 - zabawa taneczna. (dsp)

● W czwartek, 22 czerwca, o 12.00 i 12.30 zostanie przeprowadzona głośna próba syren alarmowych - ogłoszenie alarmu (modulowany dźwięk przez trzy minuty) i odwołanie alarmu (ciągły dźwięk przez trzy minuty). (ah)

PREZYDENT MIASTA ZIELONA GÓRA

zgodnie z art. 35 ust. 1 ustawy z dnia 21 sierpnia 1997 r. o gospodarce nieruchomościami (Dz. U. z 2021 r. poz. 1899 z późn. zm.)

INFORMUJE

że na tablicy ogłoszeń w siedzibie Urzędu Miasta Zielona Góra przy ul. Podgórznej 22 (piętro III, VII i VIII) i przy ul. Generała Jarosława Dąbrowskiego 41 (piętro II) zostały wywieszona wykazy nieruchomości zabudowanych i niezabudowanych oraz lokali stanowiących własność Gminy Zielona Góra o statusie miejskim oraz Skarbu Państwa, przeznaczonych do zbycia, do oddania w użytkowanie wieczyste, użytkowanie, użyczenie, najem lub dzierżawę w drodze przetargu oraz w drodze bezprzetargowej.

Dodatkowe informacje można uzyskać w Departamencie Rozwoju Miasta Urzędu Miasta Zielona Góra lub pod nr. telefonów: (+48) 68 45 64 512, (+48) 68 45 64 302, (+48) 68 47 55 655 i (+48) 68 47 55 688

Proces opiniowania i zbieranie uwag

Zgodnie z zapisami ustawy z dnia 6 grudnia 2006 r. o zasadach prowadzenia polityki rozwoju (Dz. U. z 2022 r. 1079 z późn. zm.), na podstawie art. 6 ust. 3 z prośbą o zaopiniowanie projektu Strategii Rozwoju Ponadlokalnego Zielonogórsko-Nowosolskiego Obszaru Funkcjonalnego na lata 2021-2030 zwrócono się do:

- 18 sąsiednich gmin i ich związków (15),
- lokalnych partnerów społecznych i gospodarczych (wchodzących w skład Ciała Doradczego),
- mieszkańców gmin ZNOF,
- dyrektora Regionalnego Zarządu Gospodarki Wodnej Państwowego Gospodarstwa Wodnego Wody Polskie we Wrocławiu.

Termin dokonania zaopiniowania ustalono, zgodnie z art. 6 ust. 5 ustawy z dnia 6 grudnia 2006 r. o zasadach prowadzenia polityki rozwoju (Dz. U. z 2022 r. 1079 z późn. zm.), na 35 dni od wysłania projektu Strategii Rozwoju. Nieprzekazanie opinii w terminie oznaczało rezygnację z jej przedstawienia.

W odpowiedzi na pisma z prośbą o zaopiniowanie projektu Strategii w wyznaczonym terminie wpłynęły 2 pozytywne opinie bez uwag: od Wójta Gminy Nowa Sól oraz z Urzędu Miejskiego w Babimoście.

Ponadto, zgodnie z art. 10g ust. 5 ustawy z dnia 8 marca 1990 r. o samorządzie gminnym (Dz. U. z 2023 r. poz. 40 z późn. zm.) projekt Strategii Rozwoju Ponadlokalnego Zielonogórsko-Nowosolskiego Obszaru Funkcjonalnego na lata 2021-2030 przedstawiono Zarządowi Województwa Lubuskiego do wydania opinii w przedmiocie sposobu uwzględnienia w projekcie Strategii ustaleń i rekomendacji w zakresie kształtowania i prowadzenia polityki przestrzennej w województwie. W odpowiedzi na pismo z dnia 20.06.2023 r. Zarząd Województwa Lubuskiego przekazał Uchwałę Zarządu Województwa Lubuskiego nr 342/4821/23 z dnia 11 lipca 2023 r. w sprawie odstąpienia od wyrażenia stanowiska w zakresie sposobu uwzględnienia w projekcie Strategii Rozwoju Ponadlokalnego Zielonogórsko-Nowosolskiego Obszaru Funkcjonalnego na lata 2021-2030 ustaleń i rekomendacji w zakresie kształtowania i prowadzenia polityki przestrzennej w województwie. Jednocześnie przekazano informację (w formie załącznika do uchwały) o obowiązujących w województwie lubuskim kierunkach, celach i zasadach kształtowania oraz utrzymania ładu przestrzennego. Odstąpienie od wyrażenia stanowiska wynika z faktu, iż Strategia Rozwoju Województwa Lubuskiego 2030 została opracowana z wykorzystaniem przepisów przejściowych, tj. art. 31 ustawy z dnia 15 lipca 2000 r. o zmianie ustawy o zasadach prowadzenia polityki rozwoju oraz niektórych innych ustaw (Dz. U. z 2020 r. poz. 1378 z późn. zm.), tym samym nie zawiera wszystkich obligatoryjnych elementów wymaganych art. 11 ust. 1c ustawy z dnia 05.06.1998 r. o samorządzie województwa (Dz. U. z 2022 r. poz. 2094 z późn. zm.),

tj. m.in. modelu struktury funkcjonalno-przestrzennej województwa. W następstwie bezprzedmiotowe jest opiniowanie projektu strategii zgodnie z art. 10g ust. 5 ustawy z dnia 03.08.1990 r. o samorządzie gminnym.

W przypadku Strategii Rozwoju Ponadlokalnego Zielonogórsko-Nowosolskiego Obszaru Funkcjonalnego na lata 2021-2030 do rozważenia pozostawiono przyjęty okres realizacji strategii (od roku 2021), ze wskazaniem, iż powinien on być spójny z okresem realizacji działań wskazanych w dokumencie.

W odpowiedzi na pismo dotyczące zaopiniowania projektu Strategii Rozwoju Ponadlokalnego Zielonogórsko-Nowosolskiego Obszaru Funkcjonalnego na lata 2021-2030, Dyrektor Regionalnego Zarządu Gospodarki Wodnej we Wrocławiu Państwowego Gospodarstwa Wodnego Wody Polskie przesłał opinię przedmiotowego dokumentu. W treści pisma znak WR.RPP.610.724.2023.pp przekazano informacje dotyczące uwzględnienia w projekcie Strategii ustaleń dokumentów planistycznych takich jak: plany gospodarowania wodami na obszarach dorzeczy, plany zarządzania ryzykiem powodziowym, plany przeciwdziałania skutkom suszy. Poinformowano również o zadaniach realizowanych lub planowanych do realizacji przez PGW Wody Polskie na terenach gmin ZNOF oraz przekazano uwagi do treści dokumentu. Zestawienie zgłoszonych uwag wraz ze sposobem ich uwzględnienia w Strategii przedstawiono w Załączniku nr 1.

Zgodnie z Obwieszczeniem Prezesa Stowarzyszenia Lubuskie Trójmiasto z dnia 16 czerwca 2023 r. w sprawie przeprowadzenia konsultacji społecznych dotyczących projektu strategii ponadlokalnej, projekt Strategii został wyłożony do publicznego wglądu w siedzibie Stowarzyszenia „Lubuskie Trójmiasto”, Al. Niepodległości 13, 65-048 Zielona Góra oraz w siedzibie Urzędu Miasta Zielona Góra, ul. Podgórna 22, 65-424 Zielona Góra oraz opublikowany na stronach internetowych: <https://zielonagora.konsultacjejst.pl/konsultacje-spoeczne> oraz www.lubuskie-trojmiasto.pl i na stronach internetowych samorządów wchodzących w skład ZNOF: www.zielona-gora.pl, www.czerwiensk.pl, www.nowasol.pl, www.powiat-nowosolski.pl, www.nowogrodoborz.pl, www.otyn.pl, www.sulechow.pl, www.gminazabor.pl oraz w ich Biuletynach Informacji Publicznej od dnia 20.06.2023 r.

Konsultacje zostały przeprowadzone w formie składania opinii i uwag w formie pisemnej oraz za pomocą środków komunikacji elektronicznej – opinie i uwagi do projektu Strategii można było składać:

- Pisemnie za pomocą formularza opublikowanego na stronie internetowej www.lubuskie-trojmiasto.pl oraz na stronach internetowych samorządów wchodzących w skład ZNOF wraz z projektem strategii oraz dostępnego w siedzibie Stowarzyszenia „Lubuskie Trójmiasto” oraz Urzędu Miasta Zielona Góra:

- pocztą lub osobiście na adres: Stowarzyszenie Lubuskie Trójmiasto al. Niepodległości 13 65 - 048 Zielona Góra oraz Urząd Miasta Zielona Góra ul. Podgórna 22, 65-424 Zielona Góra
- podczas otwartych spotkań konsultacyjnych, które odbyły się:
 - 21.06.2023 r. o godz. 16:00 – sala sesyjna (Ratusz), Urząd Miasta Zielona Góra, ul. Stary Rynek 1,
 - 21.06.2023 r. o godz. 17:00 - sala konferencyjna im. B. Korczyk-Giza, Urząd Miejski w Nowej Soli, ul. Piłsudskiego 12 (II piętro),
 - 22.06.2023 r. o godz. 17:00 - sala nr 104 Urzędu Miejskiego w Sulechowie, pl. Ratuszowy 6 (II piętro),
 - 22.06.2023 o godz. 16:30 - Gminne Centrum Kultury w Otyniu, ul. Dworcowa 1,
 - 23.06.2023 o godz. 16:00 - Miejsko-Gminny Ośrodek Kultury Sportu i Rekreacji w Nowogrodzie Bobrzańskim, ul. Poczтова 7,
 - 23.06.2023 o godz. 16:00 - sala widowiskowa Miejsko-Gminny Ośrodek Kultury w Czerwieńsku, ul. B. Chrobrego 5;
- Elektronicznie w następujący sposób:
 - poprzez elektroniczny formularz konsultacji społecznych dostępny na stronach: <https://zielonagora.konsultacjejst.pl/konsultacje-spoeczne> i https://ankieta.deltapartner.org.pl/znof_formularz_konsultacyjny
 - za pomocą poczty elektronicznej, na adres: FunduszeEU@um.zielona-gora.pl (poprzez przesłanie skanu formularza)
 - poprzez system e-PUAP na adres: /umzg/SkrytkaESP

We wskazanym w Obwieszczeniu terminie nie wpłynęły żadne uwagi zgłoszone w określonych powyżej formach.

Spotkania konsultacyjne

W ramach konsultacji społecznych przeprowadzono 8 spotkań konsultacyjnych, w tym 1 z przedstawicielami partnerskich gmin ZNOF oraz 1 z Ciałem Doradczym.

Każde ze spotkań składało się z dwóch części – prezentacyjnej i dyskusyjnej. W ramach pierwszej części przedstawiono prezentację multimedialną, za pomocą której uczestnicy zostali zapoznani z:

- Zakresem i metodologią prac nad Strategią Rozwoju Ponadlokalnego ZNOF,
- Syntezą diagnozy, analizą potrzeb rozwojowych i potencjału ZNOF,
- Załoženiami rozwojowymi ZNOF i planem interwencji strategicznej,
- Załoženiami Zintegrowanych Inwestycji Terytorialnych i zaplanowanych przedsięwzięć.

Celem drugiej części było natomiast zebranie opinii, uwag i propozycji uczestników w zakresie działań związanych z zarządzaniem rozwojem na terenie ZNOF. Część ta opierała się na swobodnej dyskusji grupy dobranych respondentów prowadzonej przez moderatora według założonego wcześniej scenariusza przy wykorzystaniu metod aktywizujących uczestników. W spotkaniach wzięli udział przedstawiciele różnych grup interesariuszy: mieszkańców gmin ZNOF, a także przedsiębiorców i przedstawicieli organizacji pozarządowych prowadzących działalność na terenie ZNOF.

Rolą moderatora spotkań było umożliwienie wypowiedzi każdej ze zgromadzonych osób w celu uzyskania szerokiego oglądu omawianej sprawy, wieloaspektowości, zróżnicowania skojarzeń. Uczestnicy spotkań mieli możliwość podzielenia się swoją opinią oraz zgłoszenia nowych pomysłów. Uwagi i sugestie zgłoszone w trakcie spotkań zostały przedyskutowane i uwzględnione w projekcie Strategii.

Grafika 6 Agenda spotkania konsultacyjnego



Harmonogram spotkań oraz ich przebieg przedstawiono poniżej.

1 spotkanie	
Data i miejsce	21.06.2023 r., Zielona Góra
Uczestnicy	Przedstawiciele SWIG Delta Partner, przedstawiciele partnerskich gmin ZNOF
Przebieg spotkania	W ramach spotkania przedstawiono prezentację multimedialną zgodnie z zaplanowaną agendą. Część dyskusyjna dotyczyła przede wszystkim interwencji strategicznej. Zwrócono również uwagę na niespójność modelu struktury funkcjonalno-przestrzennej z zapisami Strategii.
2 spotkanie	
Data i miejsce	21.06.2023 r., Zielona Góra
Uczestnicy	Przedstawiciele SWIG Delta Partner, mieszkańcy Zielonej Góry, mieszkańcy gminy Zabór i inni interesariusze (6 osób)
Przebieg spotkania	Spotkanie miało charakter łączony – do udziału w nim zostali zaproszeni interesariusze z miasta Zielona Góra oraz gminy Zabór. W ramach spotkania przedstawiono prezentację multimedialną zgodnie z zaplanowaną agendą oraz przeprowadzono dyskusję na temat projektu Strategii Rozwoju ZNOF.

	W trakcie spotkania nie wpłynęły żadne uwagi.
3 spotkanie	
Data i miejsce	21.06.2023 r., Nowa Sól
Uczestnicy	Przedstawiciele SWIG Delta Partner, mieszkańcy Nowej Soli i inni interesariusze (12 osób)
Przebieg spotkania	W ramach spotkania przedstawiono prezentację multimedialną zgodnie z zaplanowaną agendą oraz przeprowadzono dyskusję na temat projektu Strategii Rozwoju ZNOF. W trakcie spotkania nie wpłynęły żadne uwagi.
4 spotkanie	
Data i miejsce	22.06.2023 r., Zielona Góra
Uczestnicy	Przedstawiciele SWIG Delta Partner, przedstawiciele Ciała Doradczego (13 osób)
Przebieg spotkania	W ramach spotkania przedstawiono prezentację multimedialną zgodnie z zaplanowaną agendą oraz przeprowadzono dyskusję na temat projektu Strategii Rozwoju ZNOF. W trakcie spotkania wpłynęły uwagi dotyczące kwestii uporządkowania gospodarki wodnej, w odniesieniu do których uszczegółowiono zapisy m.in. o wskazanie na budowę lub modernizację stacji uzdatniania wody. Ponadto, zwrócono uwagę na kluczowe potencjały rozwoju turystyki na terenie ZNOF, podniesiono również temat konieczności ochrony przyrody i jej zasobów. Poszczególni Partnerzy zwrócili także uwagę na nieścisłości i konieczność aktualizacji informacji dotyczących projektów zintegrowanych. Wszystkie uwagi zostały uwzględnione w finalnej wersji dokumentu.
5 spotkanie	
Data i miejsce	22.06.2023 r., Sulechów
Uczestnicy	Przedstawiciele SWIG Delta Partner, mieszkańcy gminy Sulechów i inni interesariusze (4 osoby)
Przebieg spotkania	W ramach spotkania przedstawiono prezentację multimedialną zgodnie z zaplanowaną agendą oraz przeprowadzono dyskusję na temat projektu Strategii Rozwoju ZNOF. W trakcie spotkania nie wpłynęły żadne uwagi.
6 spotkanie	
Data i miejsce	22.06.2023 r., Otyń

Uczestnicy	Przedstawiciele SWIG Delta Partner, mieszkańcy gminy Otyń i inni interesariusze
Przebieg spotkania	Nikt nie pojawił się na spotkaniu.
7 spotkanie	
Data i miejsce	23.06.2023 r., Nowogród Bobrzański
Uczestnicy	Przedstawiciele SWIG Delta Partner, mieszkańcy gmin Nowogród Dobrzański i Świdnica oraz inni interesariusze (9 osób)
Przebieg spotkania	<p>Spotkanie miało charakter łączony – do udziału w nim zostali zaproszeni interesariusze z gmin Nowogród Bobrzański oraz Świdnica.</p> <p>W ramach spotkania przedstawiono prezentację multimedialną zgodnie z zaplanowaną agendą oraz przeprowadzono dyskusję na temat projektu Strategii Rozwoju ZNOF.</p> <p>W trakcie spotkania nie wpłynęły żadne uwagi.</p>
8 spotkanie	
Data i miejsce	23.06.2023 r., Czerwieńsk
Uczestnicy	Przedstawiciele SWIG Delta Partner, mieszkańcy gminy Czerwieńsk i inni interesariusze (5 osób)
Przebieg spotkania	<p>W ramach spotkania przedstawiono prezentację multimedialną zgodnie z zaplanowaną agendą oraz przeprowadzono dyskusję na temat projektu Strategii Rozwoju ZNOF.</p> <p>W trakcie spotkania nie wpłynęły żadne uwagi.</p>

Zakres zmian wprowadzonych w dokumencie

W wyniku procesu opiniowania i konsultacji w finalnej wersji dokumentu Strategii Rozwoju Ponadlokalnego Zielonogórsko-Nowosolskiego Obszaru Funkcjonalnego na lata 2021-2027 wprowadzono zmiany w treści w zakresie przedstawionym poniżej. Zmiany te uwzględniają również autokorektę oczywistych omyłek, uzupełnienia i aktualizację poszczególnych zapisów.

- Zgodnie z uwagami Dyrektora Regionalnego Zarządu Gospodarki Wodnej we Wrocławiu PGW Wody Polskie uzupełniono treść Strategii o kwestie dotyczące ryzyka powodziowego i suszy oraz odniesienia do Planu gospodarowania wodami na obszarze dorzecza Odry.
- Zgodnie z uwagami gminy Czerwieńsk doprecyzowano zapisy w części planistycznej dotyczące uporządkowania gospodarki wodnej ze wskazaniem na budowę lub modernizację stacji uzdatniania wody.
- Zgodnie z uwagami miasta Nowa Sól zmodyfikowano część zawierającą charakterystykę miasta oraz doprecyzowano zapisy dotyczące wykorzystania zasobów przyrodniczych ZNOF ze wskazaniem na konieczność ich ochrony.
- Zmodyfikowano model struktury funkcjonalno-przestrzennej w zakresie Przedsięwzięć Zintegrowanych w celu zachowania spójności z Planem Działań ZIT.
- Uzupełniono wykaz dokumentów wykonawczych zawarty w części wdrożeniowej.
- Zaktualizowano i zmodyfikowano listy wskaźników monitoringu.
- Uzupełniono opis procesu uspołecznienia i działań partycypacyjnych.
- Zaktualizowano listy projektów podstawowych i rezerwowych w części Plan działań ZIT oraz dokonano odpowiednich zmian w części opisowej Przedsięwzięć Zintegrowanych.

W załączniku do niniejszego raportu zawarto zestawienie zgłoszonych uwag wraz ze szczegółowym wskazaniem sposobu ich uwzględnienia w dokumencie.

Załącznik nr 1. Zestawienie zgłoszonych uwag wraz ze wskazaniem sposobu ich uwzględnienia

Uwagi zgłoszone w procesie opiniowania

Podmiot zgłaszający uwagę: Dyrektor Regionalnego Zarządu Gospodarki Wodnej we Wrocławiu Państwowego Gospodarstwa Wodnego Wody Polskie	
Treść uwagi	Odniesienie
<p>W przedmiotowej Strategii Rozwoju na str. 18 i 19 stwierdzono występowanie obszarów zagrożonych powodzią, jednakże nie powołano się na aktualnie obowiązujące mapy zagrożenia powodziowego (MZP) i mapy ryzyka powodziowego (MRP). Wskazane jest zawrzeć informację, że obszary o wysokim i średnim prawdopodobieństwie wystąpienia - 010% i 01% są to obszary szczególnego zagrożenia powodzią, na których mają zastosowanie przepisy odrębne zgodnie z ustawą Prawo wodne.</p> <p>Nadmienić warto, iż nie dla wszystkich cieków występujących na terenie Zielonogórsko-Nowosolskiego Obszaru Funkcjonalnego wyznaczono obszary szczególnego zagrożenia powodzią na ww. MZP.</p>	<p>Uwaga uwzględniona. Dodano odniesienie do map ryzyka i zagrożenia powodziowego w treści dotyczącej zagrożenia powodziowego w formie przypisu.</p>
<p>Na str. 125 w Rekomendacje dotyczące osadnictwa i ładu przestrzennego zapisano m.in. wprowadzenie zakazu zabudowy na obszarach szczególnego zagrożenia powodzią. Uważamy, iż należałoby dodać, że w granicach obszarów szczególnego zagrożenia powodzią obowiązują zakazy wynikające z art. 77 ustawy z dnia 20 lipca 2017 r. Prawo wodne (tekst jednolity Dz. U. z 2022 r. poz. 2625 ze zm.) oraz w przypadku lokalizowania na obszarach szczególnego zagrożenia powodzią m.in. nowych obiektów budowlanych oraz gromadzenia ścieków, niezbędne jest uzyskanie pozwolenia wodnoprawnego zgodnie z art. 390 ust. 1 ustawy - Prawo wodne. Tereny znajdujące się w ramach obszarów szczególnego zagrożenia powodzią podlegają określonej zagospodarowaniu, gdzie zgodnie z art. 166 ust. 10 ustawy jw. planowane zagospodarowanie nie może m.in. naruszać ustaleń planu zarządzania ryzykiem powodziowym czy stanowić zagrożenie dla ochrony zdrowia ludzi czy środowiska oraz utrudniać zarządzanie ryzykiem powodziowym.</p>	<p>Uwaga uwzględniona. W treści rozdziału Rekomendacje dotyczące osadnictwa i ładu przestrzennego uwzględniono wskazane w uwadze informacje w formie przypisu.</p>
<p>Proponuje się uwzględnić następujące zagadnienia gospodarki wodnej związane z przeciwdziałaniem skutkom suszy: podjęcie działań mających na celu zwiększenie retencji wodnej na terenach rolniczych, leśnych i zurbanizowanych, poprzez: prawidłowe użytkowanie rolnicze gleb, prowadzenie prac przeciwerozojnych, zalesianie, tworzenie stref buforowych wzdłuż cieków, ochronę i odtwarzanie oczek wodnych, mokradel, małych urządzeń piętrzących (zastawki, małe progi, przetamowania), retencjonowanie wody w już istniejących zbiornikach i rowach oraz zachęcanie do wykonywania nowych zbiorników wodnych. Wdrożenie tych działań możliwe jest przez wprowadzanie odpowiednich zapisów w dokumentach planistycznych.</p>	<p>W Strategii zaplanowano realizację działań związanych z przeciwdziałaniem skutkom suszy, takich jak m.in.: rozwijanie systemu bioretencji, czy podejmowanie działań na rzecz retencji wodnej i gospodarowania wodami opadowymi poprzez wdrażanie niebiesko-zielonej infrastruktury, w tym promowanie retencjonowania wody, budowa i utrzymanie urządzeń melioracyjnych i zbiorników retencyjnych (Cel strategiczny 1, Kierunek działania 1.1). Działania wskazane bezpośrednio w treści uwagi uwzględniono natomiast w rozdziale Rekomendacje dotyczące osadnictwa i ładu przestrzennego.</p>
<p>Analiza udostępnionego do zaopiniowania projektu dokumentu „Strategia Rozwoju Ponadlokalnego Zielonogórsko-Nowosolskiego Obszaru Funkcjonalnego na lata 2021-2030” wykazała brak odniesienia się do ustaleń Planu gospodarowania wodami na obszarze dorzecza Odry. W ww. dokumencie nie powołano się na obowiązujący Plan gospodarowania wodami ani nie zawarto informacji wynikających z tego Planu, dotyczących jednolitych części wód powierzchniowych (jcw) i jednolitych części wód podziemnych (jcwpd) w obszarze gmin wchodzących w skład ZNOF.</p>	<p>Uwaga uwzględniona. W rozdziale 4.4 Komplementarność opracowania, po odniesieniu do Planu gospodarowania wodami na obszarze dorzecza Odry, zawarto informacje o ustaleniach dokumentu.</p>

Strategia Rozwoju ZNOF. RAPORT Z KONSULTACJI

<p>Z uwagi na dużą ilość jednolitych części wód powierzchniowych znajdujących się w granicach ZNOF, informacje dotyczące jcwp i wskazanych dla nich działań mogłyby zostać uwzględnione w sposób uogólniony. W związku z powyższym wnioskujemy o uzupełnienie przedmiotowego projektu Strategii o ustalenia Planu gospodarowania wodami na obszarze dorzecza Odry, w celu spełnienia obowiązku wynikającego z art. 326 ust. 1 ustawy Prawo wodne.</p>	
<p>W Strategii na str. 31 zawarto informacje o występujących największych rzekach na terenie gminy. Stoimy jednak na stanowisku, iż należy także umieścić zapis o występowaniu na terenie gminy urządzeń melioracji wodnych - sieć drenarska oraz rowy melioracyjne w dalszej kolejności nadmienić, że stosownie do art. 205 ustawy z dnia 20 lipca 2017 r. Prawo wodne (tj. Dz. U. z 2022 r. poz. 2625), utrzymywanie urządzeń melioracji wodnych należy do zainteresowanych właścicieli gruntów, a jeżeli urządzenia te są objęte działalnością spółki wodnej działającej na terenie gminy lub związku spółek wodnych, w którym jest zrzeszona spółka wodna działająca na terenie gminy - do tej spółki lub tego związku spółek wodnych. Obowiązek ten obejmuje eksploatację, konserwację oraz remont w celu zachowania funkcji urządzeń wodnych.</p> <p>W przypadku konieczności wykonania urządzeń wodnych jak również urządzeń melioracji wodnych (w tym ich odbudowy, rozbudowy, przebudowy lub rozbioru tych urządzeń), stosownie do art. 388 ust. 1 ww. ustawy wymagane jest uzyskanie odpowiedniej zgody wodnoprawnej. Z uwagi na występowanie cieków o charakterze naturalnym zastosowanie ma art. 232 ust. 1 Prawa wodnego „zakazuje się grodzienia nieruchomości przyległych do publicznych śródlądowych wód powierzchniowych oraz do brzegu wód morskich i morza terytorialnego w odległości mniejszej niż 1,5 m od linii brzegu, a także zakazywania lub uniemożliwiania przechodzenia przez ten obszar”.</p>	<p>Uwaga uwzględniona. Dodano wskazane w treści uwagi informacje dotyczące urządzeń melioracji wodnych w formie przypisu.</p>

Uwagi zgłoszone w procesie konsultacji

Podmiot zgłaszający uwagę: Gmina Czerwieńsk					
Lp.	Część dokumentu Strategii, do którego odnosi się uwaga (rozdział/ punkt/ strona)	Dotychczasowy zapis w Strategii	Proponowany zmieniony zapis	Uzasadnienie uwagi	Odniesienie
1	Rozdział 3/3.5/str.67 2.2 Kierunki działań ZNOF wraz ze schematem interwencji	Rozwijanie wydajnej i zrównoważonej gospodarki wodno-ściekowej poprzez rozbudowę i modernizację sieci kanalizacyjnej oraz urządzeń wodno-kanalizacyjnych przyczyni się bowiem nie tylko do podniesienia komfortu i jakości życia mieszkańców, ale również do poprawy	Rozwijanie wydajnej i zrównoważonej gospodarki wodno-ściekowej poprzez rozbudowę i modernizację sieci kanalizacyjnej oraz urządzeń wodno-kanalizacyjnych, w tym budowa lub modernizacja stacji uzdatniania wody, przyczyni się bowiem nie tylko do podniesienia komfortu i jakości życia mieszkańców, ale również do poprawy jakości środowiska przyrodniczego.	Konieczność doszczegółowienia zapisu dot. uporządkowania gospodarki wodnej ze wskazaniem na budowę lub modernizację stacji uzdatniania wody	Uwaga uwzględniona. Zmodyfikowano wskazane zapisy zgodnie z uwagą.

		jakości środowiska przyrodniczego.			
2	Rozdział 3/3.5/str.62 1.1 Kierunki działań ZNOF wraz ze schematem interwencji	Rozbudowa i modernizacja sieci kanalizacyjnej oraz urządzeń wodno-kanalizacyjnych w celu zwiększania wydajności i prowadzenia zrównoważonej gospodarki wodno-ściekowej	Rozbudowa i modernizacja sieci kanalizacyjnej oraz urządzeń wodno-kanalizacyjnych, w tym budowa lub modernizacja stacji uzdatniania wody, w celu zwiększania wydajności i prowadzenia zrównoważonej gospodarki wodno-ściekowej	Konieczność doszczegółowienia zapisu dot. uporządkowania gospodarki wodnej ze wskazaniem na budowę lub modernizację stacji uzdatniania wody	Uwaga uwzględniona. Zmodyfikowano wskazane zapisy zgodnie z uwagą.
3	Rozdział 3/3.5/str.83 4.5 Kierunki działań ZNOF wraz ze schematem interwencji	Uzbrajanie nowych terenów w infrastrukturę wodno-kanalizacyjną i gazową oraz przyłączanie istniejących budynków mieszkalnych do sieci infrastruktury	Uzbrajanie nowych terenów w infrastrukturę wodno-kanalizacyjną, w tym budowa lub modernizacja stacji uzdatniania wody, i gazową oraz przyłączanie istniejących budynków mieszkalnych do sieci infrastruktury	Konieczność doszczegółowienia zapisu dot. uporządkowania gospodarki wodnej, ze wskazaniem na budowę lub modernizację stacji uzdatniania wody	Uwaga uwzględniona. Zmodyfikowano wskazane zapisy zgodnie z uwagą.
4	Rozdział 3/3.7/str.97 Kierunki działań ZNOF wraz ze schematem interwencji		W tabelce w działaniu 2.2. Rozwój infrastruktury sieciowej należy dodać wskaźnik pn.: odsetek mieszkańców korzystających ze stacji uzdatniania wody	Konieczność doszczegółowienia zapisu dot. uporządkowania gospodarki wodnej ze wskazaniem na budowę lub modernizację stacji uzdatniania wody	Nie uwzględniono uwagi. Ze względu na trudność pozyskania danych dotyczących ludności korzystającej ze stacji uzdatniania wody, na ten moment nie ma możliwości oszacowania wartości bazowej wskaźnika.

5	Rozdział 4/str.124 Załącznik 1	-przygotowanie gmin do zmian klimatu w tym zagospodarowanie wód opadowych i roztopowych oraz wykorzystanie ich w gospodarce gminnej,	-przygotowanie gmin do zmian klimatu w tym zagospodarowanie wód opadowych i roztopowych oraz wykorzystanie ich w gospodarce gminnej, Dodać zapis: -poprawa jakości wody przeznaczonej do spożycia poprzez budowę lub modernizację stacji uzdatniania wody	Konieczność doszczegółowienia zapisu dot. uporządkowania gospodarki wodnej, ze wskazaniem na budowę lub modernizację stacji uzdatniania wody	Uwaga uwzględniona. Dodano wskazany w treści uwagi zapis.
6	Rozdział 4/str.125 Załącznik 1	a) rozwój i modernizację infrastruktury wodno-kanalizacyjnej, w szczególności na terenach wiejskich,	a) rozwój i modernizację infrastruktury wodno-kanalizacyjnej, w tym budowa lub modernizacja stacji uzdatniania wody, w szczególności na terenach wiejskich,	Konieczność doszczegółowienia zapisu dot. uporządkowania gospodarki wodnej, ze wskazaniem na budowę lub modernizację stacji uzdatniania wody	Uwaga uwzględniona. Zmodyfikowano wskazane zapisy zgodnie z uwagą.
7	Rozdział 4/str.125 Załącznik 2	• Uporządkowaniem gospodarki wodno-kanalizacyjnej,	• Uporządkowaniem gospodarki wodno-kanalizacyjnej, w tym budowa lub modernizacja stacji uzdatniania wody	Konieczność doszczegółowienia zapisu dot. uporządkowania gospodarki wodnej, ze wskazaniem na budowę lub modernizację stacji uzdatniania wody	Uwaga odrzucona. Wskazany w treści uwagi zapis dotyczy priorytetów wyznaczonych w ramach Planu działań ZIT w trakcie warsztatów strategicznych. We wskazanej części wszystkie wymienione priorytety mają ogólny charakter i nie jest zasadne ich uszczegółowienie, zwłaszcza, że w ramach ZIT nie zaplanowano realizacji projektu związanego z budową lub modernizacją stacji uzdatniania wody.

Podmiot zgłaszający uwagę: Miasto Nowa Sól					
Lp.	Część dokumentu Strategii, do którego odnosi się uwaga (rozdział/ punkt/ strona)	Dotychczasowy zapis w Strategii	Proponowany zmieniony zapis	Uzasadnienie uwagi	Odniesienia
1	2.1 Portret terytorialny Zielonogórsko-Nowosolskiego Obszaru Funkcjonalnego	Istotnym potencjałem Nowej Soli jest funkcjonowanie Parku Technologicznego Interior, będącego pierwszym tego typu parkiem w województwie lubuskim, a także atrakcyjna oferta turystyczna obejmująca m.in. przystanie (Marina i kajakowa) oraz Park Krasnala i Park Fizyki	Istotnym potencjałem Nowej Soli jest funkcjonowanie Parku Technologicznego Interior, będącego pierwszym tego typu parkiem w województwie lubuskim. Miasto posiada wysokie walory przyrodnicze i wypoczynkowe związane z rzeką Odrą tj. obszar rekreacyjno-przyrodniczy pn. Nadodrzański Park Rekreacyjny, port turystyczny, cykliczne imprezy tj. „Naturalnie nad Odrą oraz zasoby przyrodnicze związane z Doliną Środkowej Odry.	DOT. TURYSTYKI INNYCH MIAST – TU W SZCZEGÓLNOŚCI NOWEJ SOLI (STATEK TURYSTYCZNY, WYKORZYSTANIE TURYSTYCZNE RZEKI ODRY KOMPLEKS REKREACYJNY W POSTACI NADODRZAŃSKIEGO PARKU REKREACYJNEGO ITP. Wizerunkowym produktem turystyki ZNOF obok winiarstwa powinna być i rzeka Odra (Dolin Środkowej Odry jako szklak turystyczny).	Uwaga uwzględniona. Zmodyfikowano wskazane zapisy zgodnie z uwagą.
2	Walory przyrodnicze strona 35	Ponadto, w obszarze funkcjonalnym znajdują się jeziora, rzeki i tereny zieleni atrakcyjne zarówno dla mieszkańców, jak i turystów. Stwarza to możliwość wykorzystania dostępnych zasobów przyrodniczych do rozwoju turystyki.	Stwarza to możliwość wykorzystania dostępnych zasobów przyrodniczych do rozwoju turystyki. Kluczowe są także działania mające na celu ochronę przyrody i różnorodności biologicznej oraz zapobieganie degradacji kapitału przyrodniczego mając na uwadze jednocześnie jego charakter turystyczny.	Oprócz wykorzystania turystycznego terenów przyrodniczych należy zwrócić uwagę również na ochronę przyrody i jej zasobów.	Uwaga uwzględniona. Zmodyfikowano wskazane zapisy zgodnie z uwagą.

Strategia Rozwoju ZNOF. RAPORT Z KONSULTACJI

3	Strategie i plany związane z mieszkalnictwem i sprawami społecznymi	<ul style="list-style-type: none"> • Program Polityki Senioralnej w mieście Zielona Góra na lata 2019-2023 • Strategia Rozwiązywania Problemów Społecznych Gminy Czerwieńsk na lata 2022- 2027 • Strategia Rozwiązywania Problemów Społecznych Gminy Sulechów na lata 2023-2026 	<ul style="list-style-type: none"> • Program Polityki Senioralnej w mieście Zielona Góra na lata 2019-2023 • Strategia Rozwiązywania Problemów Społecznych Gminy Czerwieńsk na lata 2022- 2027 • Strategia Rozwiązywania Problemów Społecznych Gminy Sulechów na lata 2023-2026 • Strategia Rozwiązywania Problemów Społecznych Miasta Nowa Sól z horyzontem czasowym do 2027 roku. 	<p>Brak dokumentu Nowej Soli</p> <p>Dodatkowo do dodania:</p> <p>Program Ochrony Środowiska dla Gminy Nowa Sól – Miasto – planowany do aktualizacji</p> <p>LPR Nowej Soli ważny do 2023 r./aktualnie opracowywany jest GPR na lata 2023-2033</p>	<p>Uwaga częściowo uwzględniona. Dodano zapis dot. Strategii Rozwiązywania Problemów Społecznych Miasta Nowa Sól z horyzontem czasowym do 2027 roku. Ze względu na fakt, iż w tabeli zawarto wyłącznie dokumenty obowiązujące na czas opracowywania Strategii, nie uwzględniono w niej Programu Ochrony Środowiska dla Gminy Nowa Sól – Miasto (planowany do aktualizacji) i aktualnie opracowywanego GPR na lata 2023-2033.</p>
4				<p>W projekcie: Rozbudowa sieci dróg rowerowych, połączenie potencjału powiatu nowosolskiego i zielonogórskiego – budowa odcinka Otyrń – Zielona Góra Zielona Góra 20 200 000,00, 4 775 000,00 inwestycja priorytetowa Beneficjentem projektu jest Powiat Nowosolski – proszę zdefiniowanie Beneficjenta Powiatu Nowosolskiego w całym dokumencie.</p>	<p>Informacje dotyczące projektów ZIT zostały zaktualizowana zgodnie z finalną listą projektów w ramach przedsięwzięć zintegrowanych.</p>
5	Załącznik nr 4 Wykaz projektów komplementarnych			<p>Proszę o dodanie projektów Nowej Soli:</p> <ol style="list-style-type: none"> 1. Bilet elektroniczny w obszarze komunikacji miejskiej Nowa Sól 2 352 941,18 2 000 000,00 – FEWL 2. Rewitalizacja zabytkowej willi Gruschwitza – część artystyczna 10 000 000,00 FENIKS 	<p>Informacje dotyczące projektów ZIT zostały zaktualizowana zgodnie z finalną listą projektów w ramach przedsięwzięć zintegrowanych.</p>

Podmiot zgłaszający uwagę: Gmina Świdnica					
Lp.	Część dokumentu Strategii, do którego odnosi się uwaga (rozdział/ punkt/ strona)	Dotychczasowy zapis w Strategii	Proponowany zmieniony zapis	Uzasadnienie uwagi	Odniesienia
1	Str. 106 Tabela Programy ochrony środowiska, plany adaptacji do zmian klimatu		Proszę dodać: Program Ochrony Środowiska lata 2023-2026 z perspektywą do roku 2030 dla Gminy Świdnica		Uwaga uwzględniona. Dodano wskazany w treści uwagi dokument.
2	Str. 107 Tabela Strategie i plany związane z mieszkalnictwem i sprawami społecznymi		Proszę dodać: Strategie Rozwiązywania problemów społecznych w Gminie Świdnica na lata 2021-2025		Uwaga uwzględniona. Dodano wskazany w treści uwagi dokument.
3	Str. 150 tabela Wiązka 6. Wsparcie aktywnej mobilności indywidualnej poprzez rozwój spójnej sieci ścieżek rowerowych na terenie ZNOF oraz poprawa atrakcyjności oferty komunikacji miejskiej	Rozwój potencjału turystycznego obszaru funkcjonalnego poprzez budowę ścieżek rowerowej przez teren gminy Nowogród Bobrzański do Świdnicy; będącej odcinkiem transgranicznej ścieżki rowerowej od zachodnich okolic miejscowości Lubsko do granicy miasta Zielona Góra przez gminy ZNOF Nowogród Bobrzański – Świdnica	Budowa ścieżki rowerowej przez teren gminy Świdnica do Nowogrodu Bobrzańskiego; będącej odcinkiem transgranicznej ścieżki rowerowej od zachodnich okolic miejscowości Lubsko do granicy miasta Zielona Góra przez gminy ZNOF Świdnica-Nowogród Bobrzański – etap II Budowa ścieżki rowerowej przez teren gminy Świdnica do Nowogrodu Bobrzańskiego; będącej odcinkiem transgranicznej ścieżki rowerowej od zachodnich okolic miejscowości Lubsko do granicy miasta Zielona Góra przez gminy ZNOF	Na Państwa prośbę/ uwagi tytuł projektu został zmieniony. Natomiast w dokumencie widnieje pierwotna wersja. Jednocześnie projekt został podzielony w fiskach na dwa etapy.	Informacje dotyczące projektów ZIT zostały zaktualizowana zgodnie z finalną listą projektów w ramach przedsięwzięć zintegrowanych.

			Świdnica- Nowogród Bobrzański – etap III		
4	Str. 166	Rozwój potencjału turystycznego obszaru funkcjonalnego poprzez budowę ścieżek rowerowej przez teren gminy Nowogród Bobrzański do Świdnicy; będącej odcinkiem transgranicznej ścieżki rowerowej od zachodnich okolic miejscowości Lubsko do granicy miasta Zielona Góra przez gminy ZNOF Nowogród Bobrzański – Świdnica	<p>Budowa ścieżki rowerowej przez teren gminy Świdnica do Nowogrodu Bobrzańskiego; będącej odcinkiem transgranicznej ścieżki rowerowej od zachodnich okolic miejscowości Lubsko do granicy miasta Zielona Góra przez gminy ZNOF Świdnica-Nowogród Bobrzański – etap II</p> <p>Szacowana wartość projektu: 2 000 000,00 zł</p> <p>Budowa ścieżki rowerowej przez teren gminy Świdnica do Nowogrodu Bobrzańskiego; będącej odcinkiem transgranicznej ścieżki rowerowej od zachodnich okolic miejscowości Lubsko do granicy miasta Zielona Góra przez gminy ZNOF Świdnica-Nowogród Bobrzański – etap III</p> <p>Szacowana wartość projektu: 5 000 000,00 zł</p>	Na Państwa prośbę/ uwagi tytuł projektu został zmieniony. Natomiast w dokumencie widnieje pierwotna wersja. Jednocześnie projekt został podzielony w fiskach na dwa etapy.	Informacje dotyczące projektów ZIT zostały zaktualizowana zgodnie z finalną listą projektów w ramach przedsięwzięć zintegrowanych.

5	str. 181	<p>Rozwój potencjału turystycznego obszaru funkcjonalnego poprzez budowę ścieżek rowerowej przez teren gminy Nowogród Bobrzański do Świdnicy; będącej odcinkiem transgranicznej ścieżki rowerowej od zachodnich okolic miejscowości Lubsko do granicy miasta Zielona Góra przez gminy ZNOF Nowogród Bobrzański – Świdnica</p>	<p>Budowa ścieżki rowerowej przez teren gminy Świdnica do Nowogrodu Bobrzańskiego; będącej odcinkiem transgranicznej ścieżki rowerowej od zachodnich okolic miejscowości Lubsko do granicy miasta Zielona Góra przez gminy ZNOF Świdnica-Nowogród Bobrzański – etap II</p> <p>Szacowana wartość projektu: 2 000 000,00 zł Dof. 1 700 000,00</p> <p>Budowa ścieżki rowerowej przez teren gminy Świdnica do Nowogrodu Bobrzańskiego; będącej odcinkiem transgranicznej ścieżki rowerowej od zachodnich okolic miejscowości Lubsko do granicy miasta Zielona Góra przez gminy ZNOF Świdnica-Nowogród Bobrzański – etap III</p> <p>Szacowana wartość projektu: 5 000 000,00 zł Dof. 3 037 078,14</p>	<p>Na Państwa prośbę/ uwagi tytuł projektu został zmieniony. Natomiast w dokumencie widnieje pierwotna wersja. Jednocześnie projekt został podzielony w fiszkach na dwa etapy.</p>	<p>Informacje dotyczące projektów ZIT zostały zaktualizowana zgodnie z finalną listą projektów w ramach przedsięwzięć zintegrowanych.</p>
---	----------	---	--	--	---

Załącznik nr 2. Dokumentacja fotograficzna

Grafika 7 Spotkanie konsultacyjne w Nowej Soli



Grafika 8 Spotkanie z przedstawicielami Ciała Doradczego



Grafika 9 Spotkanie z przedstawicielami Ciała Doradczego



Grafika 10 Spotkanie konsultacyjne w Sulechowie



Grafika 11 Spotkanie konsultacyjne w Zielonej Górze



Grafika 12 Spotkanie z Zespołem roboczym w Zielonej Górze



Grafika 13 Spotkanie z Zespołem roboczym w Zielonej Górze

