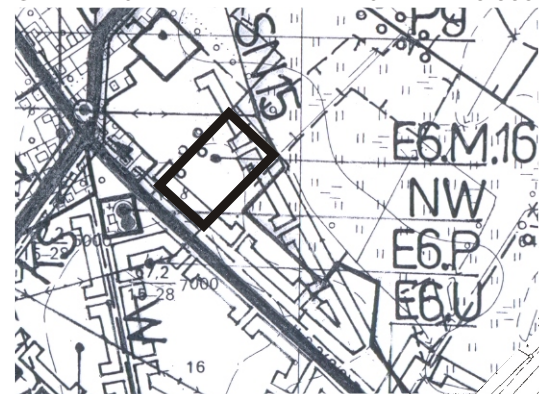


MIEJSCOWY PLAN ZAGOSPODAROWANIA PRZESTRZENNEGO WSI PŁOTY

SKALA 1:1000



WYRYS ZE STUDIUM UWARUNKOWAŃ I KIERUNKÓW ZAGOSPODAROWANIA PRZESTRZENNEGO GMINY CZERWIĘŃSK SKALA 1:10 000



E6.M. OBSZAR OBJĘTY OPRACOWANIEM
OBSZARY ROLNICZE KTÓRE MOGA BYĆ PRZEZNACZONE POD ZABUDOWĘ MIESZKANIOWĄ

załącznik graficzny nr 1
do uchwały nr XXIX /256/ 10
Rady Miejskiej w Czerwieńsku
z dnia 27 stycznia. 2010 r.


m. Płoty - ul. Słoneczna

Mapa sytuacyjno – wysokościowa
do celów projektowych
Skala 1: 500

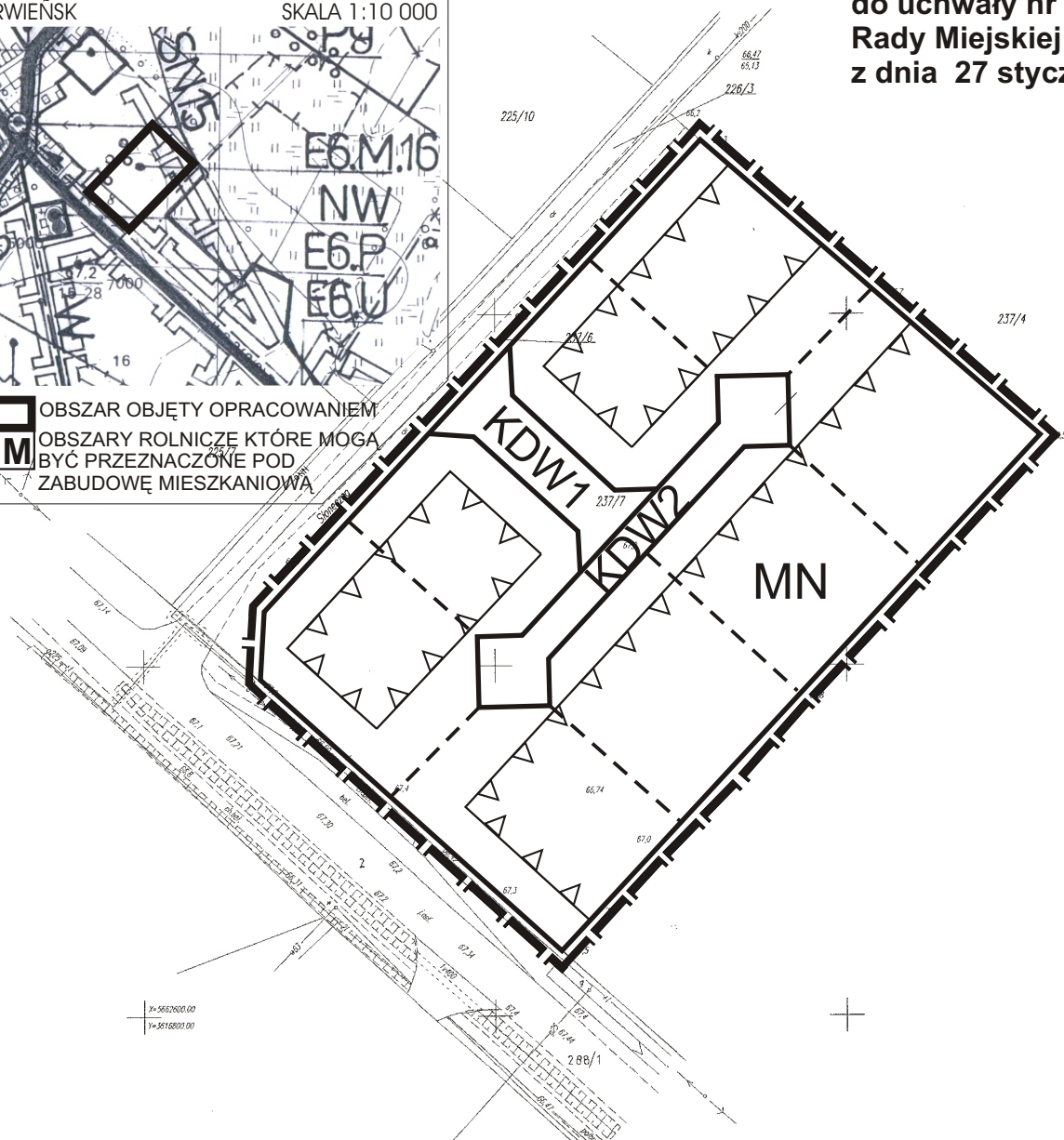
Mapa opracowana na podstawie powiększenia mapy zasadniczej w skali 1:1000, sekcja 431.233.112 przez MaPol ups.
Niniejsza mapa może nie zawierać uzbrojenia podziemnego nie wykazanego w instytucjach branżowych oraz nie zgłoszonego do pomiaru powykonawczego.

KERG 1309-277/2008
DZ 3628/2008

Wykonał:



GEODEZYJNE BIURO PROJEKTOWE
ul. Słoneczna 1, Płoty
50-100 Płoty



LEGENDA

OZNACZENIA OGÓLNE

OZNACZENIA PORZĄDKOWE		GRANICA OBSZARU OBJĘTEGO PLANEM
		OBOWIĄZUJĄCA LINIA ROZGRANICZAJĄCA TEREN O RÓŻNYM PRZEZNACZENIU LUB RÓŻNYCH ZASADACH ZAGOSPODAROWANIA
		POSTULOWANA LINIA PODZIAŁÓW
		KDW SYMBOL PRZEZNACZENIA TERENU /LITERA/
		1 SYMBOL PRZEZNACZENIA TERENU /LICZBA/

PRZEZNACZENIE TERENÓW

TERENY MN ZABUDOWA JEDNORODZINNA

MIESZKANIOWE

TERENY KDW DROGA WEWNĘTRZNA

KOMUNIKACJI

KSZTAŁTOWANIE PRZESTRZENI

REGULACJE PRZESTRZENNE LINIA ZABUDOWY NIEPRZEKARCZALNA