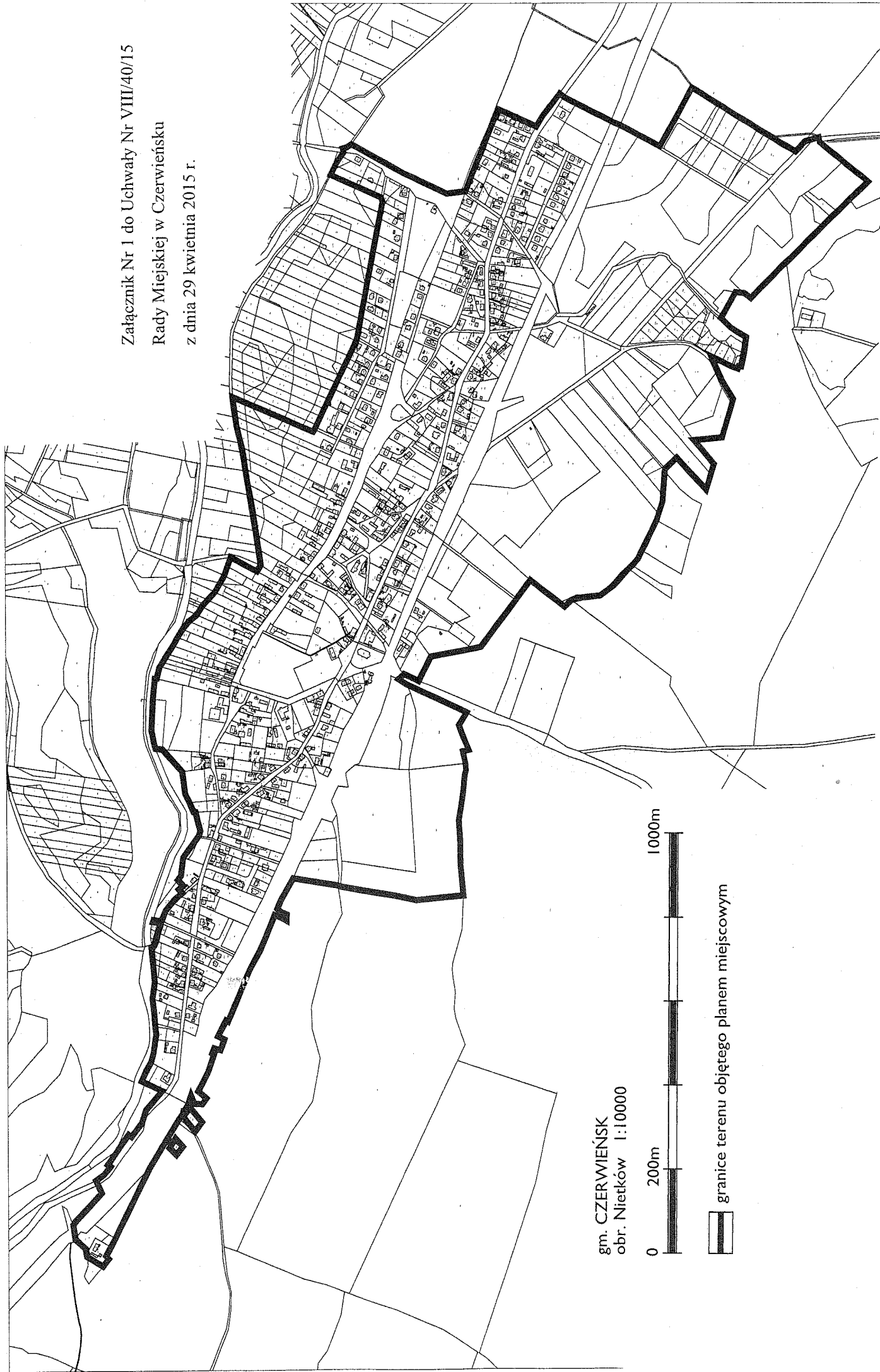


Załącznik Nr 1 do Uchwały Nr VIII/40/15
Rady Miejskiej w Czerwińsku
z dnia 29 kwietnia 2015 r.



gm. CZERWIŃSK
obr. Nlektow 1:10000




▬ granice terenu objętego planem miejscowym

Załącznik Nr 2 do Uchwały Nr VIII/40/15
Rady Miejskiej w Czerwińsku
z dnia 29 kwietnia 2015 r.

gm. CZERWIŃSK
obr. Nietków 1:10000




 granice terenu objętego planem miejscowym



Załącznik Nr 3 do Uchwały Nr VIII/40/15
Rady Miejskiej w Czerwieńsku
z dnia 29 kwietnia 2015 r.

gm. CZERWIŃSK
obr. Nietków 1:10000



 granice terenu objętego planem miejscowym



Załącznik Nr 1 do Uchwały Nr VIII/414/
Rady Miejskiej w Czerwińsku
z dnia 29 kwietnia 2015 r.

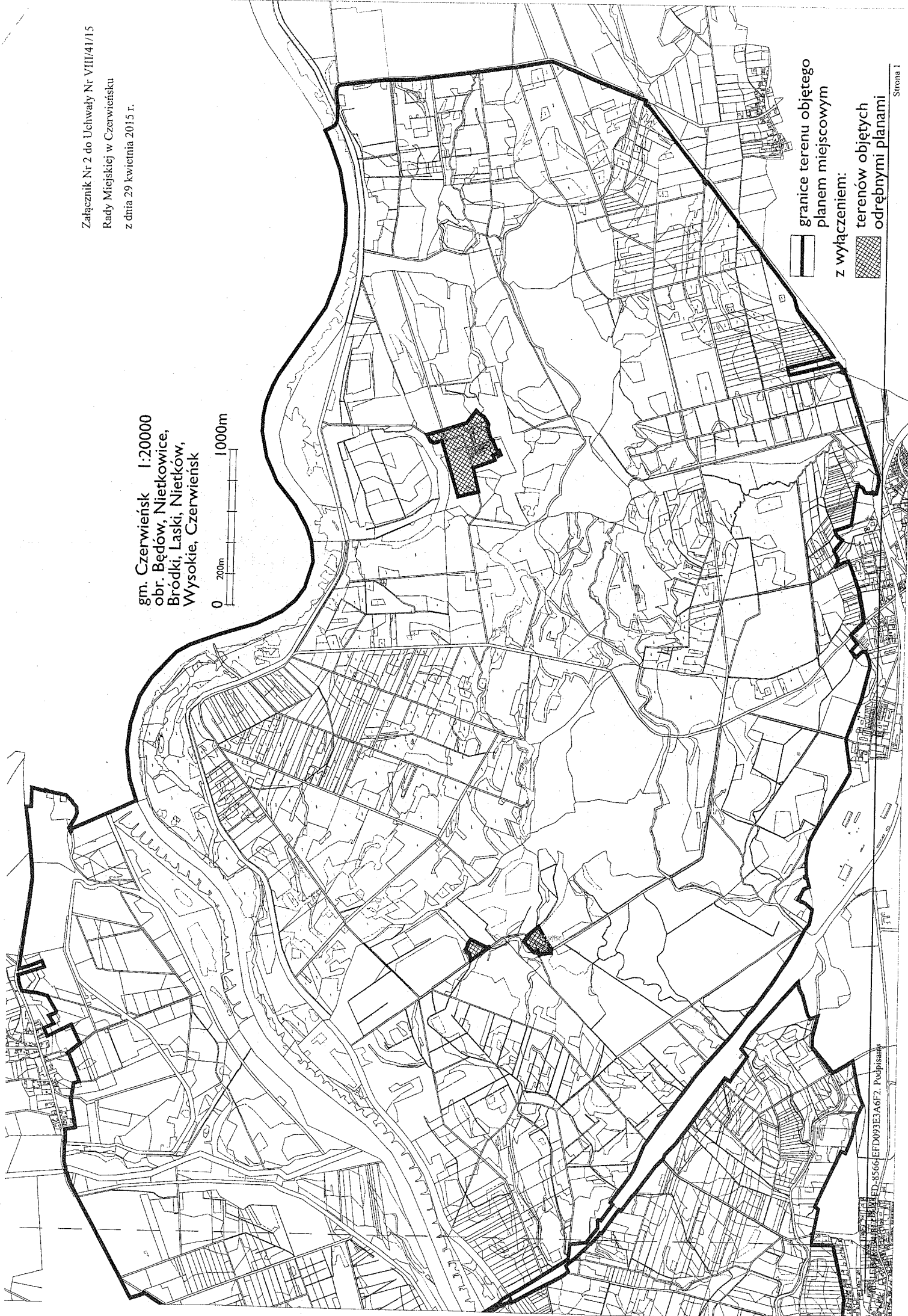
gm. Czerwińsk 1:20000
obr. Będów, Nietkowiec,
Bródki, Łaski, Nietków,
Wysokie, Czerwińsk



0 200m 1000m

— granice terenu
objętego planem
miejscowym

z wyłączeniem:
— terenów objętych
odrębnymi planami

gm. Czerwińsk 1:20000
obr. Będów, Nietkowiec,
Bródki, Łaski, Nietków,
Wysokie, Czerwińsk



-  granice terenu objętego planem miejscowym
-  terenów objętych odrębnymi planami z wyłączeniem: