

**UCHWAŁA NR XXXIV/328/14
RADY MIEJSKIEJ W CZERWIĘNSKU**

z dnia 29 października 2014 r.

**w sprawie przystąpienia do sporządzenia miejscowego planu zagospodarowania przestrzennego terenów
w obrębach geodezyjnych: Będów, Nietkowice, Bródki, Laski, Nietków, Wysokie i Czerwieńsk.**

Na podstawie art. 18 ust. 2 pkt 5 ustawy z dnia 8 marca 1990 r. *o samorządzie gminnym* (t.j. Dz. U. z 2013 r. poz. 594 ze zm.¹⁾) oraz art. 14 ust. 1, 2 i 4 ustawy z dnia 27 marca 2003 r. *o planowaniu i zagospodarowaniu przestrzennym* (t.j. Dz. U. z 2012 r. poz. 647 ze zm.²⁾) **uchwała się, co następuje:**

§ 1. 1. Na wniosek Burmistrza Czerwieńska przystępuje się do sporządzenia miejscowego planu zagospodarowania przestrzennego terenów w obrębach geodezyjnych: Będów, Nietkowice, Bródki, Laski, Nietków, Wysokie i Czerwieńsk.

2. Granice obszaru opracowania oznaczono pogrubioną linią koloru czarnego na załącznikach graficznych nr 1 i nr 2 do niniejszej uchwały, sporządzonych na mapie ewidencyjnej, w skali 1:20000.

3. Opracowanie i uchwalenie miejscowego planu zagospodarowania przestrzennego może następować odrębnie dla poszczególnych działek objętych planem.

§ 2. Uchwała wchodzi w życie z dniem podjęcia.

Przewodniczący Rady
Miejskiej w Czerwieńsku

Leszek Jędras

¹⁾Zmiany tekstu jednolitego wymienionej ustawy zostały ogłoszone w Dz. U. z 2013 r. poz. 1318; Dz. U. z 2014 r. poz. 379, poz. 1072.

²⁾Zmiany tekstu jednolitego wymienionej ustawy zostały ogłoszone w Dz. U. z 2012 r. poz. 951, poz. 1445; Dz. U. z 2013 r. poz. 21, poz. 405, poz. 1238; Dz. U. z 2014 r. poz. 379, poz. 768, poz. 1446.

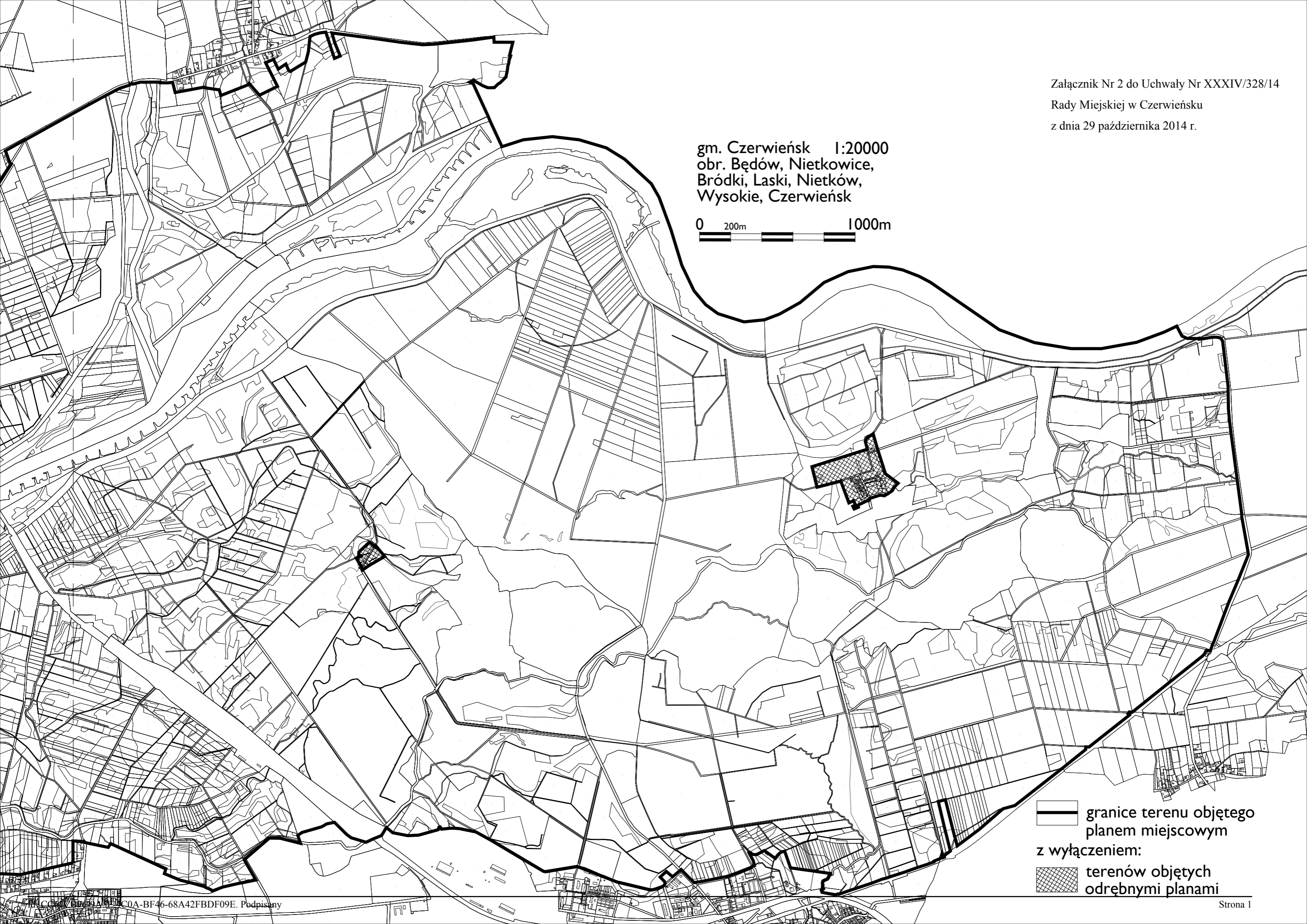
gm. Czerwieńsk 1:20000
obr. Będów, Nietkowice,
Bródki, Laski, Nietków,
Wysokie, Czerwieńsk


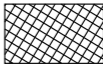
0 200m 1000m

— granice terenu
objętego planem
miejscowym

z wyłączeniem:
▨ terenów objętych
odrębnymi planami

gm. Czerwińsk 1:20000
obr. Będów, Nietkowice,
Bródki, Laski, Nietków,
Wysokie, Czerwińsk



-  granice terenu objętego planem miejscowym
- z wyłączeniem:
-  terenów objętych odrębnymi planami

UZASADNIENIE

Tereny przedstawione w powyższej uchwale położone są w obszarze objętym Rozwojem społeczno - gospodarczym Gmin Nadodrzańskich (RSGGN), który swoim zasięgiem obejmuje tereny położone nad Odrą w 3 gminach: Sulechów, Czerwieńsk i Dąbie. RSGGN jest programem dofinansowanym w ramach pomocy finansowej z mechanizmu Finansowego EOG i Norweskiego Mechanizmu Finansowego na lata 2009-2014. Granice obszarów opracowania określone w załączniku do niniejszej uchwały obejmują tereny położone w części obrębów geodezyjnych: Będów, Nietkowice, Bródki, Laski, Nietków, Wysokie, Czerwieńsk.

Plan dla terenów niezurbanizowanych zostanie sporządzony w skali 1:5000, na mapach z Państwowego Zasobu Geodezyjnego.

Plan zagospodarowania przestrzennego nie będzie naruszał ustaleń Studium uwarunkowań i kierunków zagospodarowania przestrzennego.

Wobec powyższego zasadnym jest podjęcie powyższej uchwały w sprawie sporządzenia planu miejscowego.