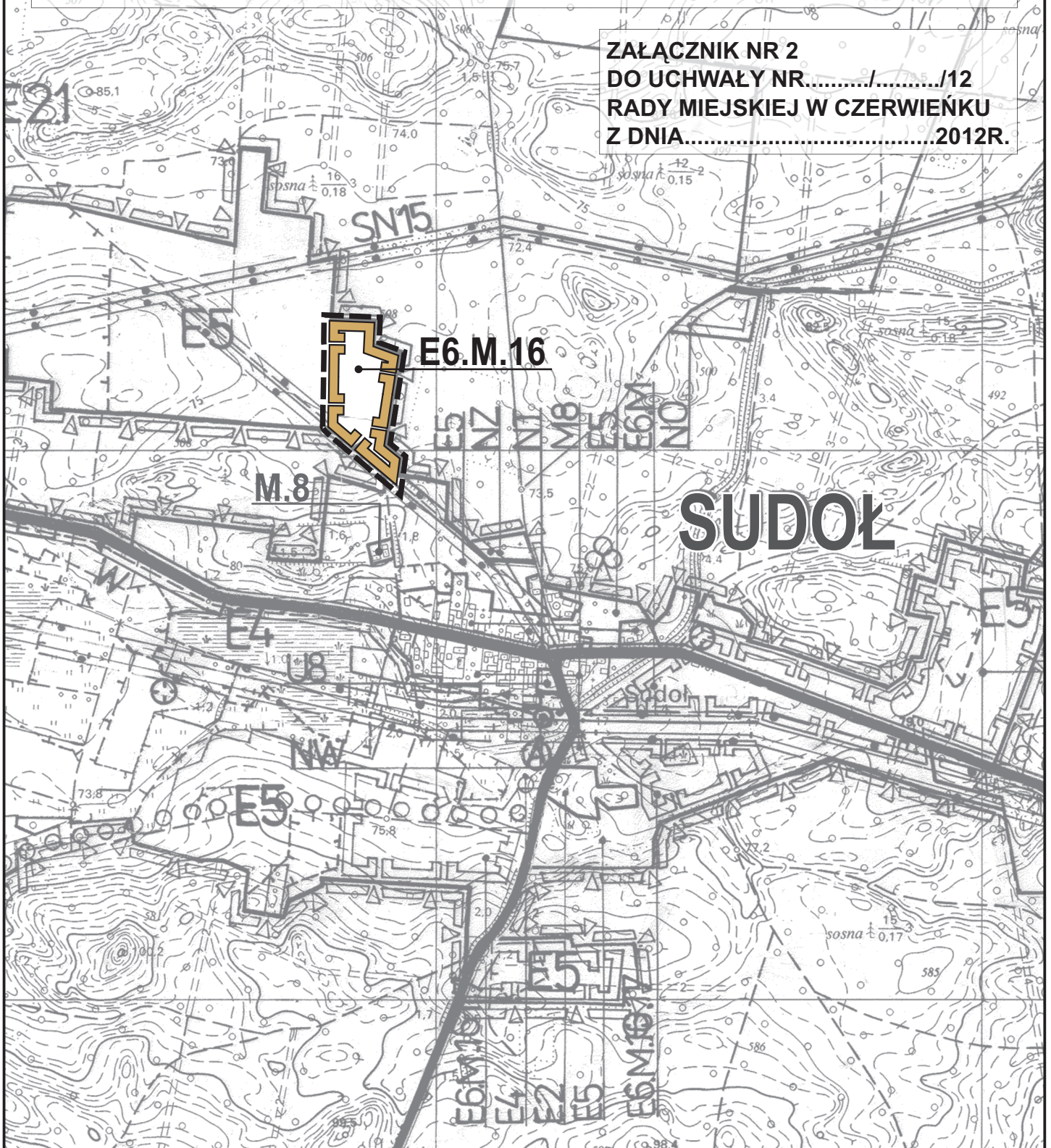






ZMIANA STUDIUM UWARUNKOWAŃ I KIERUNKÓW ZAGOSPODAROWANIA PRZESTRZENNEGO GMINY CZERWIEŃSK

SKALA 1 : 10 000

/W CZĘŚCI DOTYCZĄCEJ TERENÓW POŁOŻONYCH W OBRĘBIE WSI SUDOŁ I ZAGÓRZE/

ZAŁĄCZNIK NR 2
DO UCHWAŁY NR...../...../12
RADY MIEJSKIEJ W CZERWIEŃSKU
Z DNIA.....2012R.



	granica terenu objętego zmianą studium
	obszary rolnicze, które mogą być przeznaczone pod zabudowę
	funkcja obszaru - mieszkalnictwo
	obszar wymagający opracowania planu miejscowego

granica terenu objętego zmianą studium
obszary rolnicze, które mogą być przeznaczone pod zabudowę
funkcja obszaru - mieszkalnictwo
obszar wymagający opracowania planu miejscowego