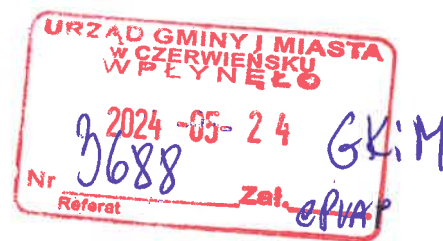




REGIONALNA
DYREKCJA
OCHRONY
ŚRODOWISKA
W GORZOWIE
WIELKOPOLSKIM



Gorzów Wlkp., 24 maja 2024 r.

WZŚ.410.90.2024.JF

Burmistrz
Gminy i Miasta Czerwieńsk
ul. Rynek 25
66-016 Czerwieńsk

Na podstawie art. 24 ust. 1 oraz art. 57 ust. 1 pkt 2 ustawy z dnia 3 października 2008 r. o udostępnianiu informacji o środowisku i jego ochronie, udziale społeczeństwa w ochronie środowiska oraz o ocenach oddziaływania na środowisko (t. j. Dz. U. z 2023 r. poz. 1094, ze zmianami) Regionalny Dyrektor Ochrony Środowiska w Gorzowie Wielkopolskim informuje, że:

opiniuje pozytywnie

przedłożony projekt miejscowego planu zagospodarowania przestrzennego dla terenu ścieżki rowerowej w Laskach i Nietkowie oraz terenu Gminnego Centrum Bezpieczeństwa w Czerwieńsku, sporządzany na podstawie uchwały nr 0007.374.2023 Rady Miejskiej w Czerwieńsku z dnia 10 sierpnia 2023 r., którego granice zostały określone w załączniku graficznym do tej uchwały.

UZASADNIENIE

Burmistrz Gminy i Miasta Czerwieńsk zwrócił się z pisemnym wnioskiem z 29 kwietnia 2024 r. (data otrzymania wniosku: 30 kwietnia 2024 r.), znak: GKIM.6721.1.2023, o zaopiniowanie projektu miejscowego planu zagospodarowania przestrzennego dla terenu ścieżki rowerowej w Laskach i Nietkowie oraz terenu Gminnego Centrum Bezpieczeństwa w Czerwieńsku, sporządzanego na podstawie uchwały nr 0007.374.2023 Rady Miejskiej w Czerwieńsku z dnia 10 sierpnia 2023 r., którego granice zostały określone w załączniku graficznym do tej uchwały.

Przedłożony do zaopiniowania projekt miejscowego planu zagospodarowania przestrzennego zawiera tekst planu miejscowego oraz część graficzną. Do projektu załączono prognozę oddziaływania ustaleń planu miejscowego na środowisko.



Spełniamy wymagania EMAS – zarządzamy urzędem efektywnie, oszczędnie i prośrodowiskowo

ul. Jagiellończyka 13, 66-400 Gorzów Wielkopolski, tel.: 887-101-300, fax: (95) 71-25-045, sekretariat.gorzowwlpk@rdos.gov.pl, gorzow.rdos.gov.pl

EMAS
Zweryfikowany system
zarządzania
środowiskowego
PL 2.06-003-09

Z ustaleń dokumentu planistycznego wynika, że na obszarze objętym planem miejscowym wyznaczono:

- teren usług bezpieczeństwa i porządku publicznego, oznaczony na rysunku planu symbolem UB;
- teren drogi dojazdowej lub komunikacji rowerowej KDD-KPR;
- teren komunikacji drogowej wewnętrznej lub komunikacji rowerowej KR-KPR.

Po przeanalizowaniu przedłożonej dokumentacji planistycznej stwierdzono, że ustalenia miejscowego planu zagospodarowania przestrzennego będą w dostatecznym stopniu gwarantować ochronę środowiska, w tym szczególnie komponentów przyrodniczych oraz odpowiednie warunki życia ludzi, zarówno w obrębie terenu planistycznego, jak i w jego bezpośrednim otoczeniu, ponieważ przewidziano środki minimalizujące, mające na celu eliminację negatywnych oddziaływań, mogących wystąpić w wyniku realizacji planowanego zagospodarowania terenu, tj.:

- dopuszczenie przeznaczenia uzupełniającego na terenie usług bezpieczeństwa i porządku publicznego UB zieleni urządzonej;
- utrzymanie istniejącej zieleni nie kolidującej z elementami technicznego zagospodarowania terenu na terenach dróg i komunikacji rowerowej;
- zakaz realizacji obiektów kubaturowych na terenach dróg i komunikacji rowerowej;
- zaopatrzenie w wodę z sieci wodociągowej;
- odprowadzanie ścieków bytowych do sieci kanalizacji sanitarnej.

Ponadto, z przedłożonej dokumentacji wynika, że realizacja ustaleń projektu miejscowego planu zagospodarowania przestrzennego nie będzie miała negatywnego wpływu na obszary podlegające ochronie na podstawie ustawy z dnia 16 kwietnia 2004 r. o ochronie przyrody (t. j. Dz. U. z 2023 r. poz. 1336, ze zmianami), w tym obszary europejskiej sieci Natura 2000.

Mając na uwadze powyższe, Regionalny Dyrektor Ochrony Środowiska w Gorzowie Wielkopolskim zaopiniował pozytywnie projekt miejscowego planu zagospodarowania przestrzennego dla terenu ścieżki rowerowej w Laskach i Nietkowie oraz terenu Gminnego Centrum Bezpieczeństwa w Czerwieńsku, sporządzany na podstawie uchwały nr 0007.374.2023 Rady Miejskiej w Czerwieńsku z dnia 10 sierpnia 2023 r., którego granice zostały określone w załączniku graficznym do tej uchwały.

Michał Bielewicz

p.o. Regionalnego Dyrektora Ochrony Środowiska w Gorzowie Wielkopolskim


/- dokument podpisany elektronicznie -/

Otrzymują:

1. Adresat.
2. aa.

Regionalna Dyrekcja Ochrony Środowiska w Gorzowie
Wielkopolskim
66-400 Gorzów Wielkopolski
Gorzów Wielkopolski
ul. Kazimierza Jagiellończyka 13

Gorzów Wielkopolski, 2024-05-24



URZĄD GMINY I MIASTA W CZERWIEŃSKU
66-016 Czerwieńsk
Czerwieńsk
PL. RYNEK 25

PISMO

Korespondencja elektroniczna z systemu eDok

Pismo: WZŚ.410.90.2024.JF. Treść pisma w załączniku.

Korespondencję w tej sprawie proszę kierować do mnie za pomocą środków komunikacji elektronicznej zgodnie z art. 39 ustawy z dnia 14 czerwca 1960 r. Kodeks postępowania administracyjnego (Dz. U. z 2017 r., poz. 1257 j.t.).

Załączniki:

1. WZŚ.410.90.2024.JF MPZP OPINIA GMINA CZERWIEŃSK - CZERWIEŃSK, LASKI, NIETKÓW.DOCX
2. WZŚ.410.90.2024.JF MPZP OPINIA GMINA CZERWIEŃSK - CZERWIEŃSK, LASKI, NIETKÓW.DOCX.XAdES

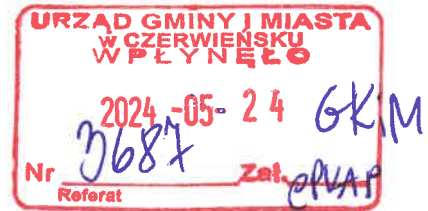
Dokument został podpisany, aby go zweryfikować należy użyć
oprogramowania do weryfikacji podpisu

Data złożenia podpisu: 2024-05-24T10:10:53Z

Podpis elektroniczny



**REGIONALNY DYREKTOR
OCHRONY ŚRODOWISKA
W GORZOWIE WIELKOPOLSKIM**



Gorzów Wlkp., 24 maja 2024 r.

WZŚ.610.23.2024.JF

P O S T A N O W I E N I E

Na podstawie art. 24 ust. 1, w związku z art. 17 pkt 6 lit. b tiret drugie ustawy z 27 marca 2003 r. o planowaniu i zagospodarowaniu przestrzennym (t. j. Dz. U. z 2023 r. poz. 977, ze zmianami) oraz art. 23 ust. 5 i art. 30 ust. 3 ustawy z 16 kwietnia 2004 r. o ochronie przyrody (t. j. Dz. U. z 2023 r. poz. 1336, ze zmianami), jak również zgodnie z art. 106 ustawy z dnia 14 czerwca 1960 r. - Kodeks postępowania administracyjnego (t. j. Dz. U. z 2024 r. poz. 572), Regionalny Dyrektor Ochrony Środowiska w Gorzowie Wielkopolskim:

p o s t a n a w i a

uzgodnić przedłożony projekt miejscowego planu zagospodarowania przestrzennego dla terenu ścieżki rowerowej w Laskach i Nietkowie oraz terenu Gminnego Centrum Bezpieczeństwa w Czerwieńsku, sporządzany na podstawie uchwały nr 0007.374.2023 Rady Miejskiej w Czerwieńsku z dnia 10 sierpnia 2023 r., którego granice zostały określone w załączniku graficznym do tej uchwały.

U Z A S A D N I E N I E

Burmistrz Gminy i Miasta Czerwieńsk zwrócił się z pisemnym wnioskiem z 29 kwietnia 2024 r. (data otrzymania wniosku: 30 kwietnia 2024 r.), znak: GKIM.6721.1.2023, o uzgodnienie projektu miejscowego planu zagospodarowania przestrzennego dla terenu ścieżki rowerowej w Laskach i Nietkowie oraz terenu Gminnego Centrum Bezpieczeństwa w Czerwieńsku, sporządzanego na podstawie uchwały nr 0007.374.2023 Rady Miejskiej w Czerwieńsku z dnia 10 sierpnia 2023 r., którego granice zostały określone w załączniku graficznym do tej uchwały.

Projekt planu miejscowego stanowi tekst uchwały wraz z załącznikiem graficznym. Do projektu załączono prognozę oddziaływania ustaleń planu miejscowego na środowisko.

Teren objęty projektem dokumentu planistycznego położony jest w granicach obszaru chronionego krajobrazu Krośnieńska Dolina Odry oraz obszarów Natura 2000 – specjalnego obszaru ochrony siedlisk Krośnieńska Dolina Odry PLH080028 i obszaru specjalnej ochrony ptaków Dolina Środkowej Odry PLB080004.



Spełniamy wymagania EMAS – zarządzamy urzędem efektywnie, oszczędnie i prośrodowiskowo

ul. Jagiellonczyka 13, 66-400 Gorzów Wielkopolski, tel.: 887-101-300, fax: (95) 71-25-045, sekretariat.gorzowwlpk@rdos.gov.pl, gorzow.rdos.gov.pl

Z ustaleń dokumentu planistycznego wynika, że na obszarze objętym planem miejscowym w granicach ww. form ochrony przyrody wyznaczono:

- teren drogi dojazdowej lub komunikacji rowerowej, oznaczony na rysunku planu symbolem KDD-KPR;
- teren komunikacji drogowej wewnętrznej lub komunikacji rowerowej KR-KPR.

Po przeanalizowaniu przedłożonej dokumentacji planistycznej stwierdzono, że ustalenia projektu miejscowego planu zagospodarowania przestrzennego będą w dostatecznym stopniu gwarantować ochronę środowiska, w tym szczególnie komponentów przyrodniczych oraz odpowiednie warunki życia ludzi, zarówno w obrębie terenu planistycznego, jak i w jego bezpośrednim otoczeniu, ponieważ przewidziano środki minimalizujące, mające na celu eliminację negatywnych oddziaływań, mogących wystąpić w wyniku realizacji planowanego zagospodarowania terenu, tj.:

- utrzymanie istniejącej zieleni nie kolidującej z elementami technicznego zagospodarowania terenu na terenach dróg i komunikacji rowerowej na terenach dróg i komunikacji rowerowej;
- zakaz realizacji obiektów kubaturowych na terenach dróg i komunikacji rowerowej.

Ponadto, z przedłożonej dokumentacji wynika, że realizacja ustaleń projektu miejscowego planu zagospodarowania przestrzennego nie będzie miała negatywnego wpływu na obszary podlegające ochronie na podstawie ustawy z dnia 16 kwietnia 2004 r. o ochronie przyrody, w tym obszary europejskiej sieci Natura 2000.

Mając na uwadze powyższe, Regionalny Dyrektor Ochrony Środowiska w Gorzowie Wielkopolskim uzgodnił przedłożony projekt miejscowego planu zagospodarowania przestrzennego dla terenu ścieżki rowerowej w Laskach i Nietkowie oraz terenu Gminnego Centrum Bezpieczeństwa w Czerwieńsku, sporządzany na podstawie uchwały nr 0007.374.2023 Rady Miejskiej w Czerwieńsku z dnia 10 sierpnia 2023 r., którego granice zostały określone w załączniku graficznym do tej uchwały.

POUCZENIE

Na niniejsze postanowienie służy stronie zażalenie do Generalnego Dyrektora Ochrony Środowiska za pośrednictwem Regionalnego Dyrektora Ochrony Środowiska w Gorzowie Wielkopolskim, w terminie 7 dni od dnia doręczenia.

Michał Bielewicz

p.o. Regionalnego Dyrektora Ochrony Środowiska w Gorzowie Wielkopolskim

/- dokument podpisany elektronicznie -/

Otrzymują:

1. Burmistrz Gminy i Miasta Czerwieńsk, ul. Rynek 25, 66-016 Czerwieńsk
2. aa.

Regionalna Dyrekcja Ochrony Środowiska w Gorzowie
Wielkopolskim
66-400 Gorzów Wielkopolski
Gorzów Wielkopolski
ul. Kazimierza Jagiellończyka 13

Gorzów Wielkopolski, 2024-05-24



URZĄD GMINY I MIASTA W CZERWIEŃSKU
66-016 Czerwieńsk
Czerwieńsk
PL. RYNEK 25

PISMO

Korespondencja elektroniczna z systemu eDok

Pismo: WZŚ.610.23.2024.JF. Treść pisma w załączniku.

Korespondencję w tej sprawie proszę kierować do mnie za pomocą środków komunikacji elektronicznej zgodnie z art. 39' ustawy z dnia 14 czerwca 1960 r. Kodeks postępowania administracyjnego (Dz. U. z 2017 r., poz. 1257 j.t.).

Załączniki:

1. WZŚ.610.23.2024.JF MPZP UZGODNIENIE PRZYRODA GMINA CZERWIEŃSK - CZERWIEŃSK, LASKI, NIETKÓW.DOCX
2. WZŚ.610.23.2024.JF MPZP UZGODNIENIE PRZYRODA GMINA CZERWIEŃSK - CZERWIEŃSK, LASKI, NIETKÓW.DOCX.XAdES

Dokument został podpisany, aby go zweryfikować należy użyć oprogramowania do weryfikacji podpisu

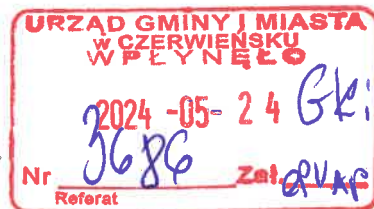
Data złożenia podpisu: 2024-05-24T10:12:15Z

Podpis elektroniczny

POWIATOWA STACJA SANITARNO-EPIDEMIOLOGICZNA W ZIELONEJ GÓRZE



65-470 Zielona Góra, ul. Jasna 10
tel. (68) 325-46-71, fax (68) 351-47-96
e-mail: psse.zielonagora@sanepid.gov.pl
www.gov.pl/web/psse-zielona-gora
www.bip.wsse.gorzow.pl/pssezielonagora/
NIP: 929-10-85-602



PAŃSTWOWY POWIATOWY INSPEKTOR SANITARNY W ZIELONEJ GÓRZE

NZ.9022.5.9.2024
ePUAP

Zielona Góra, dnia 24. maja 2024 r.

OPINIA SANITARNA

Państwowy Powiatowy Inspektor Sanitarny w Zielonej Górze na podstawie art. 1 pkt 1 oraz art. 3 pkt 1 ustawy z dnia 14 marca 1985 r. o Państwowej Inspekcji Sanitarnej (t. j. Dz. U. z 2024 r. poz. 416), art. 54 ust. 1, art. 58 ust. 1 pkt 3 ustawy z dnia 3 października 2008 r. o udostępnianiu informacji o środowisku i jego ochronie, udziale społeczeństwa w ochronie środowiska oraz o ocenach oddziaływania na środowisko (t. j. Dz. U. z 2023 r. poz. 1094 z późn. zm.),

po rozpatrzeniu wniosku Burmistrza Czerwieńska z dnia 29 kwietnia 2024r. znak: GKIM.6721.1.2023 w sprawie wydania opinii o projekcie miejscowego planu zagospodarowania przestrzennego dla terenu ścieżki rowerowej w Laskach i Nietkowie oraz terenu Gminnego Centrum Bezpieczeństwa w Czerwieńsku

opiniuje pozytywnie

w zakresie wymagań higienicznych i zdrowotnych projekt miejscowego planu zagospodarowania przestrzennego dla terenu ścieżki rowerowej w Laskach i Nietkowie oraz terenu Gminnego Centrum Bezpieczeństwa w Czerwieńsku.

UZASADNIENIE

Do Państwowego Powiatowego Inspektora Sanitarnego w Zielonej Górze dnia 30 kwietnia 2024 r. wpłynął wniosek Burmistrza Czerwieńska z dnia 29 kwietnia 2024 r. znak: GKIM.6721.1.2023 w sprawie wydania opinii o projekcie miejscowego planu zagospodarowania przestrzennego dla terenu ścieżki rowerowej w Laskach i Nietkowie oraz terenu Gminnego Centrum Bezpieczeństwa w Czerwieńsku. Do wniosku dołączono w formie elektronicznej:

- projekt miejscowego planu zagospodarowania przestrzennego,
- uzasadnienie do projektu miejscowego planu zagospodarowania przestrzennego,
- prognozę oddziaływania na środowisko opracowaną przez dr inż. Jakuba Kosteckiego.

Projekt miejscowego planu zagospodarowania przestrzennego opracowano zgodnie z uchwałą nr 0007.374.2023 Rady Miejskiej w Czerwieńsku z dnia 10 sierpnia 2023 r. w sprawie przystąpienia do sporządzenia projektu miejscowego planu zagospodarowania przestrzennego dla terenu ścieżki rowerowej w Laskach i Nietkowie oraz terenu Gminnego Centrum Bezpieczeństwa w Czerwieńsku. Przedmiotem planu są tereny komunikacji drogowej i rowerowej oraz usług bezpieczeństwa i porządku publicznego. Teren objęty opracowaniem (dla terenu ścieżki rowerowej) stanowi drogę gruntową śródpolną. Teren położony w Czerwieńsku jest działką już zagospodarowaną położoną w terenie zurbanizowanym.

Na rysunku planu obowiązującymi oznaczeniami są: granica obszaru objętego planem; linia rozgraniczająca tereny o różnym przeznaczeniu lub różnych zasadach zagospodarowania; nieprzekraczalna linia zabudowy; symbol przeznaczenia terenu. Pozostałe elementy rysunku planu mają charakter informacyjny i nie są ustaleniami planu.

W projekcie planu zdefiniowano między innymi następujące pojęcia:

- infrastruktura techniczna – ogół podziemnych i nadziemnych obiektów budowlanych, w tym przyłączy, sieci i urządzeń uzbrojenia terenu, służących zaopatrzeniu w wodę, odprowadzeniu ścieków oraz wód opadowych i roztopowych, zaopatrzeniu w energię elektryczną, gaz i ciepło oraz łączności i telekomunikacji;
- lokal mieszkalny – samodzielny lokal mieszkalny w rozumieniu ustawy z dnia 24 czerwca 1994 r. o własności lokali;
- nieprzekraczalna linia zabudowy – linia, poza którą nie może być wysunięta zewnętrzna ściana budynku;
- obowiązująca linia zabudowy – linia, na której należy zlokalizować minimum 70% elewacji budynku;
- przepisy odrębne – przepisy obowiązujących ustaw wraz z aktami wykonawczymi oraz akty prawne organów gminy;
- przeznaczenie podstawowe – przeznaczenie lub sposób zagospodarowania terenu, odnoszące się do przeważającej części powierzchni działki budowlanej lub przeważającej części powierzchni całkowitej wszystkich obiektów istniejących i planowanych w jej granicach;
- przeznaczenie uzupełniające – przeznaczenie oraz sposób zagospodarowania terenu, które może towarzyszyć przeznaczeniu podstawowemu na zasadzie wzbogacenia lub uzupełnienia oraz nie może powodować kolizji z przeznaczeniem podstawowym, ani występować jako samodzielna funkcja w granicach działki budowlanej;
- sieć dystrybucyjna energii elektrycznej – sieć elektroenergetyczna wysokich, średnich i niskich napięć, za której ruch sieciowy jest odpowiedzialny operator systemu dystrybucyjnego (OSD), nie należy do niej kwalifikować linii i stacji elektroenergetycznych nie będących własnością OSD;
- teren – obszar ograniczony na rysunku planu liniami rozgraniczającymi tereny o różnym przeznaczeniu lub różnych zasadach zagospodarowania, oznaczony symbolem;
- zabudowa kubaturowa – budynki i inne obiekty budowlane, którym można przypisać parametr objętości.

Na obszarze objętym projektem miejscowego planu zagospodarowania przestrzennego wyznaczono:

- **KDD-KPR** – teren drogi dojazdowej lub komunikacji rowerowej (pow. ok. 3,04 ha);
- **KR-KPR** – teren komunikacji drogowej wewnętrznej lub komunikacji rowerowej (pow. ok. 0,18 ha);
- **UB** – teren usług bezpieczeństwa i porządku publicznego (pow. ok. 0,08 ha).

W projekcie miejscowego planu zagospodarowania przestrzennego:

1. W zakresie zasad modernizacji, rozbudowy, i budowy systemów infrastruktury technicznej:
 - a) ustala się zaopatrzenie w wodę z rozdzielczej sieci wodociągowej, z uwzględnieniem warunków dostępności wody dla celów przeciwpożarowych,
 - b) ustala się odprowadzenie ścieków bytowych do sieci kanalizacji sanitarnej,
 - c) w zakresie zagospodarowania wód opadowych i roztopowych, ustala się odprowadzenie wód opadowych i roztopowych, zgodnie z przepisami odrębnymi,
 - d) w zakresie zaopatrzenia w ciepło: ustala się wykorzystanie lokalnych niskoemisyjnych źródeł ciepła; dopuszcza się wykorzystanie odnawialnych źródeł energii o mocy określonej w przepisach odrębnych, z wykluczeniem siłowni wiatrowych i biogazowni; dopuszcza się zaopatrzenie w ciepło z dystrybucyjnej sieci gazowej.
2. W zakresie ogólnych zasad ochrony środowiska zakazuje się realizacji inwestycji mogących znacząco oddziaływać na środowisko.
3. W zakresie zasad ochrony powietrza przed zanieczyszczeniem, nakazuje się stosowanie: instalacji i procesów technologicznych zgodnie z dostępną techniką, z zastosowaniem hermetyzacji oraz urządzeń ograniczających emisję zanieczyszczeń do powietrza; w celach grzewczych, paliw gwarantujących zachowanie dopuszczonych stężeń lub wartości odniesienia emitowanych zanieczyszczeń w powietrzu.
4. W zakresie zasad ochrony przed hałasem, zakazuje się przekroczenia dopuszczalnych poziomów hałasu w środowisku, o których mowa w przepisach odrębnych, na terenie oznaczonym symbolem literowymi UB, jak dla terenów mieszkaniowo - usługowych.

5. W zakresie zasad ochrony powierzchni gruntu oraz ochrony środowiska przed odpadami: nakazuje się gromadzenie i usuwanie odpadów komunalnych, zgodnie z regulacjami obowiązującymi w gminie; zakazuje się odprowadzania nieoczyszczonych ścieków bytowych i komunalnych do gruntu; dopuszcza się wykorzystanie dla potrzeb niwelacji terenu mas ziemnych, stanowiących grunt rodzimy, usuwany lub przemieszczany, w związku z realizacją przedsięwzięcia lub realizacją elementów zagospodarowania terenu, z zastrzeżeniem przepisów o ograniczeniu zmian naturalnego ukształtowania.
6. W zakresie zasad ochrony wód: nakazuje się zabezpieczenie terenów przed przenikaniem zanieczyszczeń do gruntu, zgodnie z przepisami odrębnymi; podczas prowadzonych prac budowlanych należy zwrócić szczególną uwagę, aby nie doszło do wycieku substancji ropopochodnych do gruntu oraz wód; zakazuje się prowadzenia gospodarki odpadami i gospodarki ściekowej wpływającej negatywnie na wody powierzchniowe i gruntowe.

Autorzy prognozy ocenili, że w świetle przeprowadzonej analizy nie stwierdzono negatywnego oddziaływania na środowisko w wyniku realizacji projektu miejscowego planu zagospodarowania przestrzennego. Projektowane zapisy porządkują użytkowanie przestrzeni. W prognozie wskazano, że właściwym kierunkiem rozwoju będzie zrównoważony (proekologiczny) rozwój, polegający na racjonalnym gospodarowaniu zasobami przyrody. Należy zauważyć, że aktualne przeznaczenie terenu (zgodnie z istniejącym miejscowym planem zagospodarowania przestrzennego) nie odpowiada potrzebom właściciela terenu i blokuje możliwości budowy ścieżek rowerowych. Projektowane zapisy miejscowego planu zagospodarowania przestrzennego mają na celu ustanowienie na tym obszarze aktu prawa miejscowego zgodnego z potrzebami społecznymi (komunikacja rowerowa). Należy zwrócić uwagę, że wszystkie prowadzone działania powinny odbywać się z należytą starannością, zgodnie z obowiązującymi przepisami i należytą kontrolą (zarówno środowiskową jak i budowlaną) oraz (w razie konieczności) szczegółowymi badaniami środowiska, co przyczyni się do minimalizowania zagrożenia i wystąpienia niepożądanych dla środowiska przyrodniczego skutków.

Państwowy Powiatowy Inspektor Sanitarny w Zielonej Górze biorąc powyższe pod uwagę opiniuje pozytywnie w zakresie wymagań higienicznych i zdrowotnych projekt miejscowego planu zagospodarowania przestrzennego dla terenu ścieżki rowerowej w Laskach i Nietkowie oraz terenu Gminnego Centrum Bezpieczeństwa w Czerwieńsku.

Otrzymuje:


1. Burmistrz Czerwieńska
ul. Rynek 25
66-016 Czerwieńsk
ePUAP: /veu92561ff/SkrytkaESP
2. a/a

Do wiadomości:

1. Lubuski Państwowy Wojewódzki Inspektor Sanitarny
w Gorzowie Wlkp.
ePUAP: /80axryj586/SkrytkaESP

Sprawę prowadzi: Justyna Rodykowska
(68) 325-46-71 do 75 wew. 0220

PAŃSTWOWY POWIATOWY
INSPEKTOR SANITARNY
w Zielonej Górze


mgr inż. Dorota Baranowska



OPINIA

NZ - Opinia sanitarna dot. miejscowego planu zagospodarowania terenu - ścieżka rowerowa w Laskach i Nietkowicach

W załączeniu pismo.

Załączniki:

1. NZ_Opinia_sanitarna_mpzp_sciezka_rowerowa_Laski_Nietkow.pdf

Dokument został podpisany, aby go zweryfikować należy użyć oprogramowania do weryfikacji podpisu

Data złożenia podpisu: 2024-05-24T12:25:05.464+02:00

Podpis elektroniczny

