

**UCHWAŁA NR 0007.264.2022
RADY MIEJSKIEJ W CZERWIEŃSKU**

z dnia 23 lutego 2022 r.

w sprawie wyznaczenia miejsc do prowadzenia handlu w piątki i w soboty przez rolników i ich domowników

Na podstawie art. 40 ust. 1 i art. 41 ust. 1 ustawy z dnia 8 marca 1990 r. *o samorządzie gminnym* (Dz.U. z 2021 r., poz. 1372 ze zm.¹⁾) oraz art. 3 ust. 1 ustawy z dnia 29 października 2021 r. *o ułatwieniach w prowadzeniu handlu w piątki i soboty przez rolników i ich domowników* (Dz. U. z 2021 r., poz. 2290) **uchwała się, co następuje:**

§ 1. 1. Wyznacza się na terenie Gminy Czerwieńsk miejsca do prowadzenia handlu w piątki i soboty przez rolników i ich domowników w następujących lokalizacjach:

- a) obręb miasta Czerwieńsk część działek oznaczonych nr 645 i 646/4,
- b) obręb wsi Nietków część działki oznaczonej nr 304/1,
- c) obręb wsi Laski część działki oznaczonej nr 309,
- d) obręb wsi Płoty część działki oznaczonej nr 294/1,
- e) obręb wsi Leśniów Wielki część działki oznaczonej nr 89/4,
- f) obręb wsi Nietkowice część działki oznaczonej nr 261/5.

2. Położenie miejsc, o których mowa w ust. 1, określa załącznik do niniejszej uchwały.

§ 2. Wykonanie uchwały powierza się Burmistrzowi Czerwieńska.

§ 3. Uchwała wchodzi w życie po upływie 14 dni od dnia ogłoszenia w Dzienniku Urzędowym Województwa Lubuskiego.

Przewodniczący Rady Miejskiej w Czerwieńsku

Krzysztof Smorąg

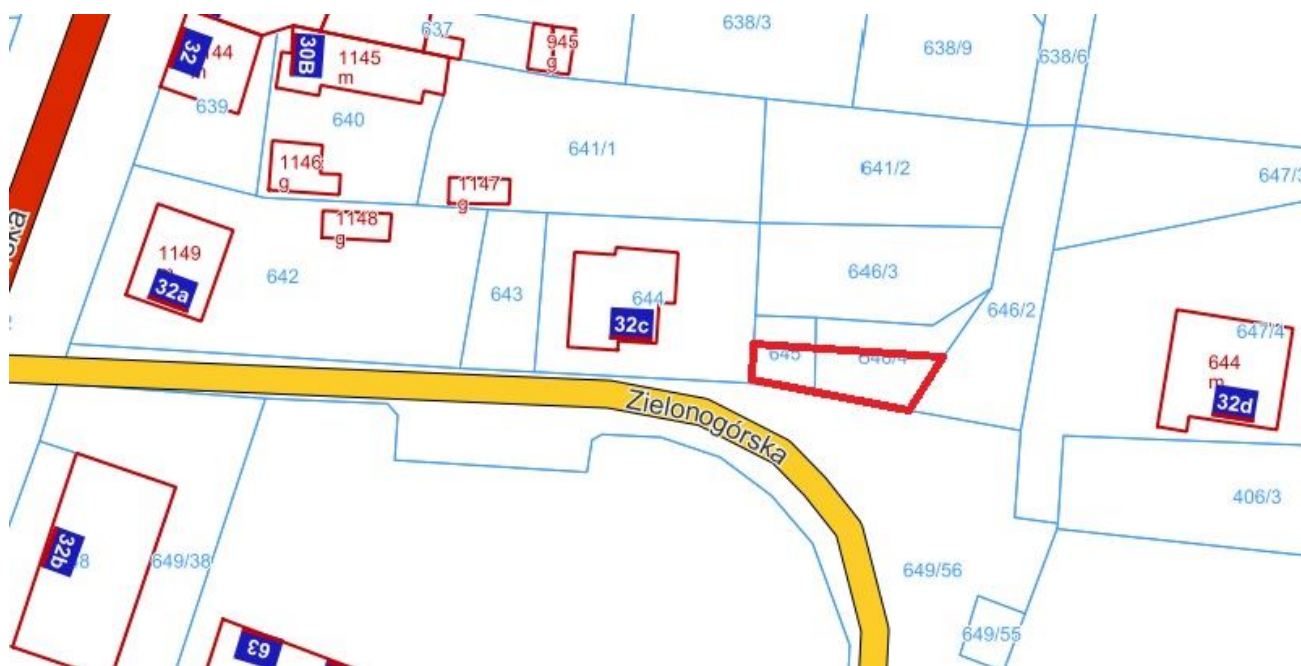
¹⁾Zmiana tekstu jednolitego ustawy ogłoszona w: Dz. U. z 2021 r. poz.1834

Lokalizacja miejsc wyznaczonych do prowadzenia handlu w piątki i soboty przez rolników i ich domowników

Miejsca wyznaczone do prowadzenia handlu oznaczono szczegółowo na poniższych mapach kolorem czerwonym:

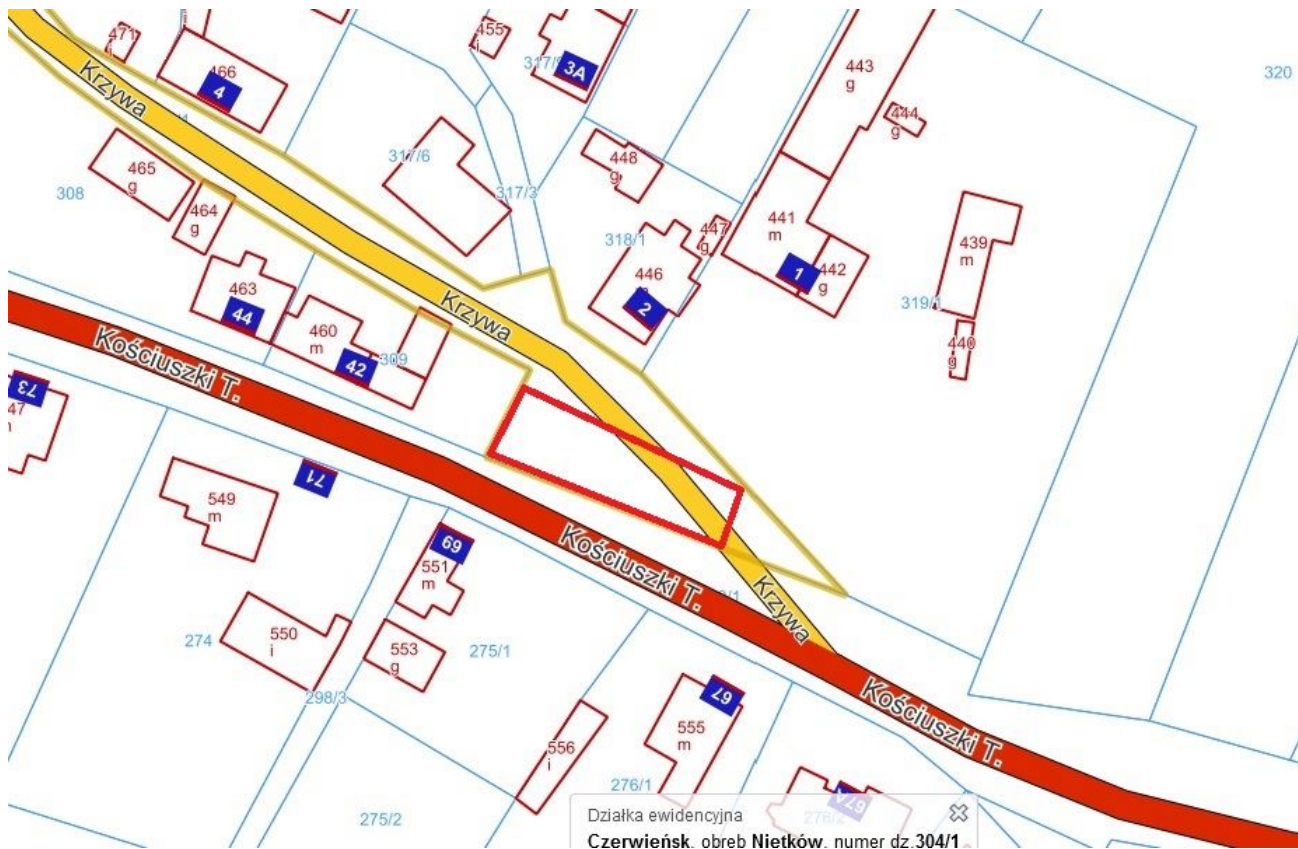
Obręb miasta Czerwieńsk część działek oznaczonych nr 645 i 646/4

Zlokalizowane przy ul. Zielonogórskiej w Czerwieńsku, pomiędzy posesjami oznaczonymi numerami 32 c i 32d.



Obręb wsi Nietków część działki oznaczonej nr 304/1

Zlokalizowane przy ul. Tadeusza Kościuszki vis a vis posesji nr 69 w Nietkowie, oznaczone tablicą "Targowisko".



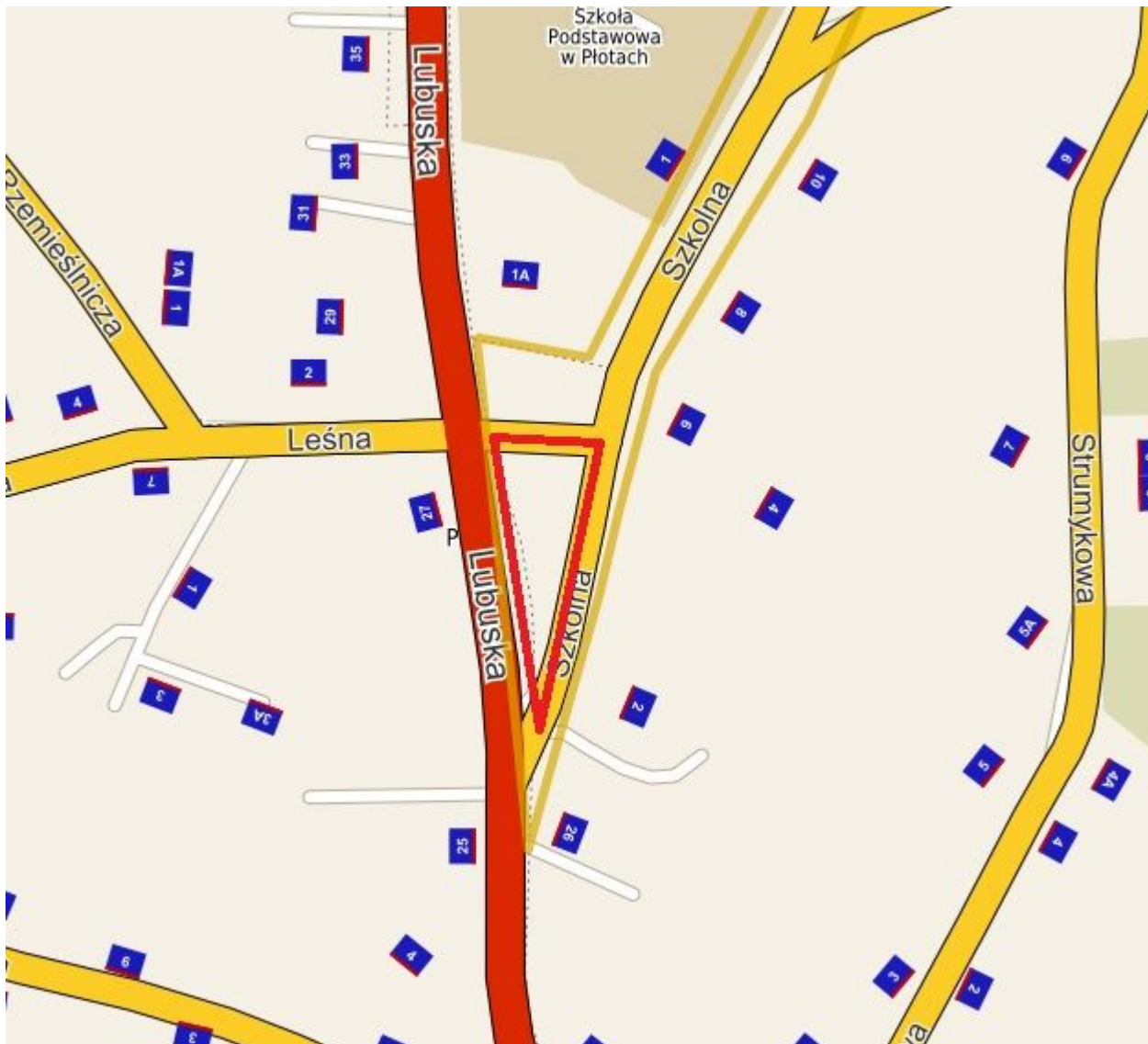
Obręb wsi Łaski część działki oznaczonej nr 309

Zlokalizowane na nieruchomości oznaczonej adresem Łaski 30 A (świetlica wiejska).



Obręb wsi Płoty część działki oznaczonej nr 294/1

Skwer przy skrzyżowaniu ul. Lubuskiej z ul. Szkolną w Płotach (za przystankiem autobusowym).



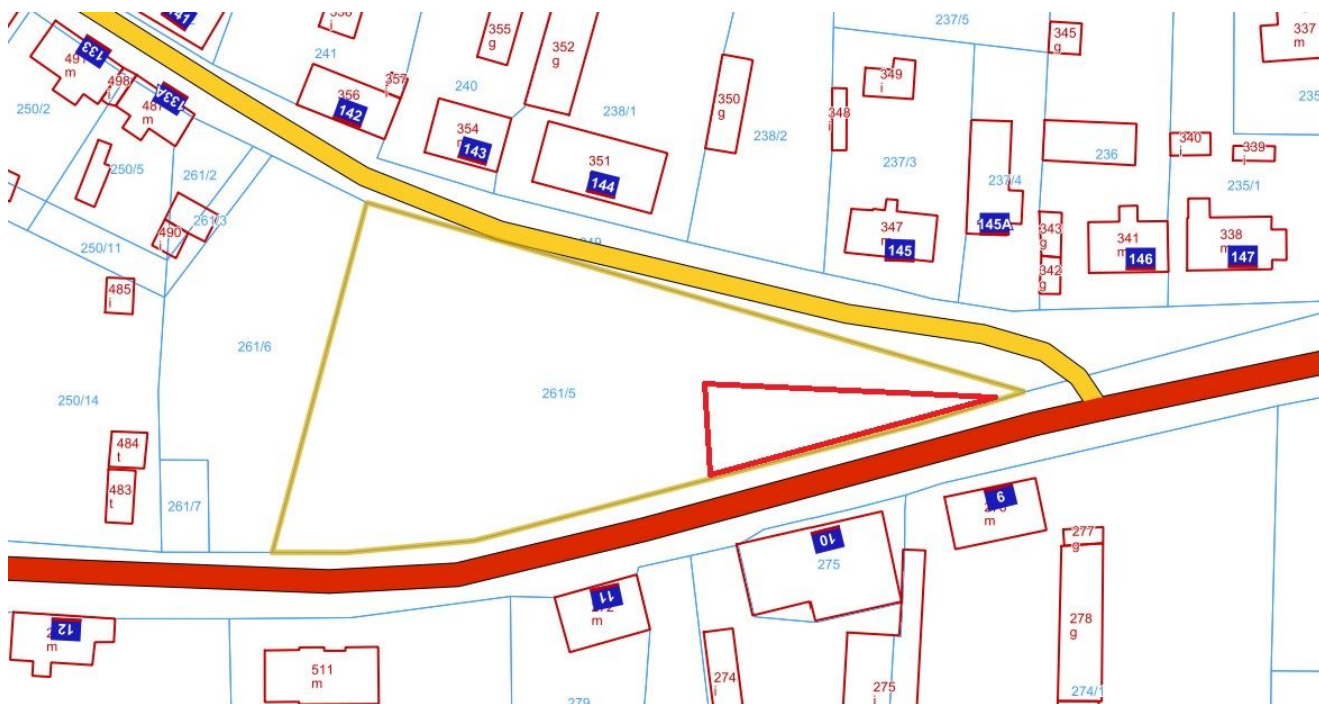
Obwód wsi Leśniów Wielki część działki oznaczonej nr 89/4

Teren wydzielony przed budynkiem Orange w Leśniowie Wielkim, w sąsiedztwie Wiejskiego Domu Kultury.



Obręb wsi Nietkowice część działki oznaczonej nr 261/5

Teren zielony vis a vis Świątlicy Wiejskiej w Nietkowicach, przy skrzyżowaniu drogi wojewódzkiej nr 278 z drogą gminną publiczną nr 001267F.



UZASADNIENIE

W dniu 1 stycznia 2022 r. weszła w życie ustawa z dnia 29 października 2021 r. *o ułatwieniach w prowadzeniu handlu w piątki i soboty przez rolników i ich domowników* (Dz. U. z 2021 r., poz. 2290). Zgodnie z art. 3 ust. 1 ww. ustawy Rada Gminy wyznacza w drodze uchwały miejsce do prowadzenia handlu w piątki i soboty przez rolników i ich domowników. Wyznaczając miejsca, rada gminy bierze pod uwagę w szczególności dogodną komunikację, bliską lokalizację centrum gminy lub miasta lub bliską lokalizację miejsc atrakcyjnych turystycznie. Biorąc pod uwagę fakt, iż przepływająca przez teren Gminy rzeka Odra dzieli obszar gminy na dwie części, zasadnym jest wyznaczenie na terenie Gminy Czerwieńsk miejsc spełniających kryteria, o których mowa w ww. ustawie.

Zgodnie z art. 6 ustawy o ułatwieniach w prowadzeniu handlu w piątki i soboty przez rolników i ich domowników, wyznaczenie miejsca o którym mowa powyżej należy do zadań własnych gminy o charakterze obowiązkowym.

Podjęcie niniejszej uchwały jest zasadne.

Opracowała: Monika Surynt